


**PROGRAMA PARA LA PRESTACIÓN  
DEL SERVICIO PÚBLICO DE ASEO  
VALLEDUPAR  
CESAR**



Actualización  
14-04-2023



 <p><b>Aseo del Norte</b> NIT. 824.003.418-8</p>	<p><b>PROGRAMA PARA LA PRESTACION DEL SERVICIO PUBLICO DE ASEO</b></p>	Código: FOP-162-POP-110
		Fecha de Emisión: enero 22 de 2020
		Versión: 1

2

## TABLA DE CONTENIDO

1. Actividades Prestadas.....	3
2. Objetivos y Metas.....	4
3. Aspectos Operativos del Servicio.....	8
3.1 Fecha de Adopción del programa de Prestación del Servicio Público de Aseo	8
3.2 Área de prestación del servicio .....	8
3.3 Actividad de Recolección y Transporte .....	23
3.4 Actividad de Transferencia.....	34
3.5 Actividad de barrido y limpieza de vías y áreas públicas .....	34
3.6 Actividad de corte de césped en las vías y áreas públicas .....	48
3.7 Actividad de poda de árboles en las vías y áreas públicas .....	49
3.8 Actividad de Aprovechamiento .....	49
3.9 Actividad de Tratamiento.....	49
3.10 Actividad de Comercialización .....	49
3.11 Actividad de lavado de vías y áreas públicas.....	50
3.12 Residuos Especiales.....	51
3.13 Programa de Gestión del Riesgo .....	52
3.14 Subsidios y Contribuciones.....	54
4. Cumplimiento de las Obligaciones del Prestador Contenidas en el PGIRS ...	56





## PROGRAMA PARA LA PRESTACION DEL SERVICIO PUBLICO DE ASEO

Código: FOP-162-POP-110

Fecha de Emisión: enero 22  
de 2020

Versión: 1

3

### 1. ACTIVIDADES PRESTADAS

Actividad	Fecha de inicio
Recolección	30/11/2000
Transporte	30/11/2000
Barrido y limpieza de vías y áreas públicas	30/11/2000
Corte de césped y poda de árboles de vías y áreas públicas, instalación y mantenimiento de cestas.	01/04/2016
Lavado de vías y áreas públicas	01/04/2016
Aprovechamiento	11/09/2017
Comercialización	01/12/2000

 <p><b>Aseo del Norte</b> NIT. 824.003.418-8</p>	<p><b>PROGRAMA PARA LA PRESTACION DEL SERVICIO PUBLICO DE ASEO</b></p>	Código: FOP-162-POP-110
		Fecha de Emisión: enero 22 de 2020
		Versión: 1

4

## 2. OBJETIVOS Y METAS

Actividad del servicio de aseo	Aspecto	Objetivo	Línea base	Indicadores	Meta	Plazo
Recolección	Cobertura	Recolección de los residuos ordinarios, generados por los usuarios residenciales, pequeños, medianos y grandes productores	100% de cobertura en la cabecera municipal o Área de prestación del Servicio	Área donde se presta el servicio / Área total X 100	Garantizar el sostenimiento de la cobertura en un 100%	Mensual
	Obtener mayor nivel de satisfacción del usuario	90%	$IHR\_NA_t = \frac{\sum_{i=1}^{n_{dm}} NRR_{i,t}}{(n_{dm}/7) * F\_CCU_t} * 100\%$	100%	Mensual	5 años
	Prestar el servicio de recolección en la frecuencia establecida durante todo el año	100%	$IFR\_NA_t = \frac{\sum_{i=1}^{n_{dm}} NRD_{i,t}}{(n_{dm}/7) * F\_CCU_t} * 100\%$	100%	Mensual	5 años
Transporte	Cobertura	Mantener el número de suscriptores atendidos con el servicio de aseo	100%	Cobertura del servicio de recolección (%) = (Total de suscriptores del servicio de aseo / total suscriptores) * 100	100%	Mensual
	Calidad	Mantener una flota actualizada	100%	Promedio de la flota de compactadoras +	100%	Anual

 <p><b>Aseo del Norte</b> NIT. 824.003.418-8</p>	<b>PROGRAMA PARA LA PRESTACION DEL SERVICIO PUBLICO DE ASEO</b>	Código: FOP-162-POP-110
		Fecha de Emisión: enero 22 de 2020
		Versión: 1

5

Actividad del servicio de aseo	Aspecto	Objetivo	Línea base	Indicadores	Meta	Plazo
Barrido y limpieza de vías y áreas públicas	Cobertura	Corte de césped de parques, áreas verdes, separadores viales, glorietas, incluyendo Barrido, recolección y transporte, hasta el sitio de disposición final, de los residuos generados por estas actividades, manteniendo los niveles de prestación del municipio	100%	Número de años en que se supera la vida útil reconocida para cada turno >= año vigente  (Total de Kilómetros de vías barridas/Total de kilómetros objeto de barrido del Municipio) x 100	100%	Mensual
	Calidad	Verificar calidad de corte de césped	90%	Número de rutas ejecutadas/ Numero de ruta programadas	100%	Mensual
	Continuidad	Prestar el servicio de corte de césped con el	100%		100%	Mensual

 <p><b>Aseo del Norte</b> NIT. 824.003.418-8</p>	<b>PROGRAMA PARA LA PRESTACION DEL SERVICIO PUBLICO DE ASEO</b>	Código: FOP-162-POP-110
		Fecha de Emisión: enero 22 de 2020
		Versión: 1

6

Actividad del servicio de aseo	Aspecto	Objetivo	Línea base	Indicadores	Meta	Plazo
		cronograma establecido durante el año				
Corte de césped y poda de árboles de vías y áreas públicas	Cobertura	Mantener las áreas de lavado de vías públicas	100%	(Total de M2 de zonas verdes cortados en área urbana por mes / Área total de zonas verdes en el área urbana) *100	100%	Mensual
	Calidad	Verificar calidad de lavado		Numero de M2 ejecutados/ Numero de M2 programadas		Mensual
	Continuidad	Prestar el servicio de lavado en la frecuencia establecida durante el año	100%	----- x100% Up x D	100%	
Lavado de áreas públicas	Cobertura		100%	(Total de M2 de lavado en área urbana anualmente / Área total de zonas lavado en el área urbana) *100	100	Anual
	Calidad		100%	Numero de M2 ejecutadas/ Numero de M2 programadas	100	Mensual
	Continuidad		100%	----- x100% Up x D	100	Anual
Aprovechamiento	Cobertura	Incrementar el nivel de cobertura	No Especificada en PGIRS	(Usuarios Atendidos a través de rutas	100% de cubrimiento de	11 años

 <p><b>Aseo del Norte</b> NIT. 824.003.418-8</p>	<p><b>PROGRAMA PARA LA PRESTACION DEL SERVICIO PUBLICO DE ASEO</b></p>	Código: FOP-162-POP-110
		Fecha de Emisión: enero 22 de 2020
		Versión: 1

7

Actividad del servicio de aseo	Aspecto	Objetivo	Línea base	Indicadores	Meta	Plazo
		del servicio de comercialización (facturación) en un X% del total de usuarios atendidos.		selectivas/ Total de Suscriptores) *100	los usuarios del servicio Rutas y Micro rutas establecidas en el área urbana y rural	
	Calidad	Garantizar la correcta facturación del servicio de aseo en el APS	11.6%	(Ton RS aprovechados/ Total Ton RS Generados) * 100	Aprovechar el 80% de los residuos reciclables en el municipio de Valledupar.	8 años
	Continuidad	Mantener el nivel de continuidad del servicio de comercialización en un 100%	No Especificada en PGIRS	(Frecuencia Ejecutada/Frecuencia Establecida) *100	100%	Mensual

 <p><b>Aseo del Norte</b> NIT. 824.003.418-8</p>	<p align="center"><b>PROGRAMA PARA LA PRESTACION DEL SERVICIO PUBLICO DE ASEO</b></p>	<p><b>Código: FOP-162-POP-110</b></p>
		<p><b>Fecha de Emisión: enero 22 de 2020</b></p>
		<p><b>Versión: 1</b></p>

8

### 3. ASPECTOS OPERATIVOS DEL SERVICIO

#### 3.1 FECHA DE ADOPCIÓN DEL PROGRAMA DE PRESTACIÓN DEL SERVICIO PÚBLICO DE ASEO

Actividad	Fecha (DD/MM/AAAA)
Implementación	11/11/2015
Actualización	01/06/2018
Actualización	14/01/2019
Actualización	31/10/2020
Actualización	30/06/2021
Actualización	30/09/2021
Actualización	23/02/2023
Actualización	14/04/2023

#### 3.2 ÁREA DE PRESTACIÓN DEL SERVICIO

Actividad del servicio	Nombre del departamento	Nombre del municipio	Localidad, comunas o similares
Recolección	CESAR	VALLEDUPAR	<p>Altos del Rosario - Atlantis - Balcanes de Santa Helena - Barcelona - Club House I y II - Las Orquídeas - María Camila Norte - Mirador de La Sierra I - Quintas del Country - Quintas del Rosario - Rosario Norte I y II - Villa Ligia I, II, III y IV - Villa Rosa - Ciudadela Rosario Real - Las Trinitarias - Mirador de La Sierra I, II, III y IV - Ciudad Jardín - Serranilla - Los Ángeles - Costa Azul - Aremasain - Pasadena - Rio Badillo - Las Marías - Los Rosales I y II - Citaringa - Bali - Citaringa Club house - Enrique Pupo - Los Cañaguates - Villa Elvia - Villalba - Los Campanos - Los Corales - Santa Rosalía - Conj Resid del Norte - Las Clarisas - Las Margaritas - Reserva Upar - Granadillo - Las Cayenas - Bambú - Casa Blanca - San Pedro - Portal del Rosario - Los Rosales - Villa Valeria - Nueva Esperanza - Candelaria Norte - Los Músicos - Conjunto Arizona - Doña Fina - Dundakare-Palmeto - Callejas - Callejas del Norte - María Isabella - Oriente de Callejas - Enrique Pupo - Arizona - San Isidro - Los Músicos - Ichagua - Los Cortijos - Villa Carel - Villa Fanny - Villa Lucy - Villa Erika - Pontevedra - San Carlos - San Clemente - San Joaquín - Ciudad Jardín - Serranilla - Piamonte - Navalito - Cañaguata - Guajira - San Joaquín - Villa del Rosario Norte - Rosas del Ateneo - San</p>





**PROGRAMA PARA LA PRESTACION  
DEL SERVICIO PUBLICO DE ASEO**

**Código: FOP-162-POP-110**

**Fecha de Emisión: enero  
22 de 2020**

**Versión: 1**

9

Actividad del servicio	Nombre del departamento	Nombre del municipio	Localidad, comunas o similares
			Carlos - Mónaco - MontClaire - Catay - Avant - Pinar - Santa Anas - Mena - Divino Niño - La Nevada - Brisas de La Popa - Altos de Pimiento - Los Guasimales - Bello Horizonte - Francisco Javier - Campo Romero - Villa Consuelo - Futuro de los Niños - Villa Andrés - Villa Janeth - La Nevada - Rocas del Valle - Bello Horizonte - La Nevada - La Nevada - La Ceiba - Ceiba Alta Gracia - Francisco El Hombre - Acuarelas - Altos de Comfacerar - Barcelona - La Castellana - La Rioja - Bambuterra - Terranova - Bilbao - Portobelo - Don Miguel - Cantagiron - Diomedes Daza - Rocas del Valle - La Fortuna - El Refugio - Marcella Real - Nuevo Amanecer - Loft - Santillana - Torres del Norte - Sicarare - San Antonio - Las Palmas - San Jorge - Kennedy - Santo Domingo - Candelaria Sur - Villa del Rosario - Urb Luis Carlos Galán - Urb Rosamery - San Francisco de Asís - Villa Clara - Santa Rosa - Santa Rita - 5 de Noviembre - Mayales - San Jorge - Villa Clara - Argentina - Brasil - Chile - Colombia - Valparaíso - Doña Clara - Los Cocos - Mayales - Mayales Etapa I - Amaneceres del Valle - El Carmen - Kennedy - Santo Domingo - La Garita - Villa Castro - San Juan - 9 de Marzo - Nueva Colombia - Pescadito - La Esperanza Oriente - 11 de Noviembre - Alta Gracia - Guajira - Paraíso I y II - Zapato en Mano - Don Carmelo - Altos de Ziruma - San Miguel - Sant Ángelo - Andalucía - Morada - San Antonio - Terraza 64 - Seguros Bolívar - Urb Nando Marín - El Edén - Villa Haydith - Chiriquí Norte - Efraín Quintero - Villa Uribe - Mareigua - Rincón de Ziruma - El Páramo - La Primavera - Alcalá - Los Guayacanes - Urb Lorenzo Morales - El Oasis - Villa Fuente - 25 de Diciembre - 20 de Marzo - Don Felipe - Emanuel - Entre sierras - OGB - Zona Industrial - Casa Campo - Panamá - San Fernando - Los Milagros - Montecarlo - Florencia - Palmares I y II - Toscana - Urb George Dangond - Vive Alto - Mayales Etapa I - Villa del Rosario - Villa Castro - Nuevo Milenio - Tierra Prometida - Mareigua - Mayales Aeropuerto - Tobías Daza - Villa Taxi - Villa Luz - El Hogar - Francisco Paula Santander - La Victoria - Villa Mirian - El Progreso - La Victoria - Cicerón Maestre - Francisco Paula Santander - Galán - Villa Corelca - Acacias - Limonar - 9 de Abril - Galán - Villa Algenia - Villa Maruamake - Buena Vista - Cicerón Maestre - La Victoria - Don Alberto - Alta Vista - Bella Vista - Ciudad Tayrona - Villa Tayrona - Ana María - Obrero - Alfonso López - Chimila - María Daniela -

Actividad del servicio	Nombre del departamento	Nombre del municipio	Localidad, comunas o similares
			San Vicente - Santa Ana - Guatapurí - La Granja - Las Delicias - Pablo VI - Villa Concha - 5 de Enero - 6 de Enero - La Esperanza - Villa Mónica - Iracal - El Amparo - Los Músicos - Nueva Esperanza - Garupal - 20 de Julio - Eneal - Azúcar Buena - Jorge Dangond - La Popa - Las Flores - Populandia - Ciudadela 450 Años - El Roció - San Jerónimo - Gerizim - Rafael Escalona - Casas de la Pradera - Ciudadela Comfacerar - Flores de María - Villa Catalina - Tobías Daza - Conj Res El Cerrito - El Cerrito - Fundadores - La Floresta - Portal del Cerrito - Edgardo Pupo - Villa Corelca - 12 de Octubre - Simón Bolívar - Ciudadela 450 Años - Altos del Valle - Las Palmeras - María Valeria - Urb. María Paula - Villa Arcadia - San Martín - La Felicidad - Valle Mesa - Villa Leonor - 12 de Octubre - Álamos III y II - La Fontana - María Camila - Torres Don José - Urb La Fontana II - Urb Lindaraja - Villa Dariana - Casimiro Raúl Maestre - Sabanas del Valle - San Martín - 1 de Mayo - La Manuelita - Fundadores - 8 de Diciembre - Casimiro Raúl Maestre - Manantial - Sabanas del Valle - Villa Magdala - Fundadores - Los Caciques - Las Delicias - Los Caciques - San Marino - Jorge Dangond - Fundadores - 7 de Agosto - El Prado - Los Álamos - Rueda - San Francisco - Villa Olga - Manuelita - 1 de Mayo - Centro - Loperena - Gaitán - La Granja - Mercado - Galería - El Boliche - Kennedy - El Carmen - La Garita - Alta Gracia - Alfonso López - Obrero - Atánquez - La Mina - Los Haticos - Patillal - La Vega Arriba - Rio Seco - El Alto de La Vuelta - Las Raíces - Badillo - Chemesquemena - Guatapurí - Los Corazones - Guacochito - Guacochito - El Jabo - Valencia de Jesús - Azúcar Buena - Guaimaral - El Perro - Los Venados - Caracolí - Mariangola - Aguas Blancas.
Transporte	CESAR	VALLEDUPAR	Altos del Rosario - Atlantis - Balcanes de Santa Helena - Barcelona - Club House I y II - Las Orquídeas - María Camila Norte - Mirador de La Sierra I - Quintas del Country - Quintas del Rosario - Rosario Norte I y II - Villa Ligia I, II, III y IV - Villa Rosa - Ciudadela Rosario Real - Las Trinitarias - Mirador de La Sierra I, II, III y IV - Ciudad Jardín - Serranilla - Los Ángeles - Costa Azul - Aremasain - Pasadena - Rio Badillo - Las Marías - Los Rosales I y II - Citaringa - Bali - Citaringa Club house - Enrique Pupo - Los Cañaguates - Villa Elvia - Villalba - Los Campanos - Los Corales - Santa Rosalía - Conj Resid del Norte - Las Clarisas - Las Margaritas - Reserva Upar - Granadillo - Las



**PROGRAMA PARA LA PRESTACION  
DEL SERVICIO PUBLICO DE ASEO**

**Código: FOP-162-POP-110**

**Fecha de Emisión: enero  
22 de 2020**

**Versión: 1**

11

Actividad del servicio	Nombre del departamento	Nombre del municipio	Localidad, comunas o similares
			Cayenas - Bambú - Casa Blanca - San Pedro - Portal del Rosario - Los Rosales - Villa Valeria - Nueva Esperanza - Candelaria Norte - Los Músicos - Conjunto Arizona - Doña Fina - Dundakare - Palmeto - Callejas - Callejas del Norte - María Isabella - Oriente de Callejas - Enrique Pupo - Arizona - San Isidro - Los Músicos - Ichagua - Los Cortijos - Villa Carel - Villa Fanny - Villa Lucy - Villa Erika - Pontevedra - San Carlos - San Clemente - San Joaquín - Ciudad Jardín - Serranilla - Piamonte - Navalito - Cañaguata - Guajira - San Joaquín - Villa del Rosario Norte - Rosas del Ateneo - San Carlos - Mónaco - MontClaire - Catay - Avant - Pinar - Santa Anas - Mena - Divino Niño - La Nevada - Brisas de La Popa - Altos de Pimiento - Los Guasimales - Bello Horizonte - Francisco Javier - Campo Romero - Villa Consuelo - Futuro de los Niños - Villa Andrés - Villa Janeth - La Nevada - Rocas del Valle - Bello Horizonte - La Nevada - La Nevada - La Ceiba - Ceiba Alta Gracia - Francisco El Hombre - Acuarelas - Altos de Comfancesar - Barcelona - La Castellana - La Rioja - Bambuterra - Terranova - Bilbao - Portobelo - Don Miguel - Cantagiron - Diomedes Daza - Rocas del Valle - La Fortuna - El Refugio - Marcella Real - Nuevo Amanecer - Loft - Santillana - Torres del Norte - Sicarare - San Antonio - Las Palmas - San Jorge - Kennedy - Santo Domingo - Candelaria Sur - Villa del Rosario - Urb Luis Carlos Galán - Urb Rosamery - San Francisco de Asís - Villa Clara - Santa Rosa - Santa Rita - 5 de Noviembre - Mayales - San Jorge - Villa Clara - Argentina - Brasil - Chile - Colombia - Valparaíso - Doña Clara - Los Cocos - Mayales - Mayales Etapa I - Amaneceres del Valle - El Carmen - Kennedy - Santo Domingo - La Garita - Villa Castro - San Juan - 9 de Marzo - Nueva Colombia - Pescadito - La Esperanza Oriente - 11 de Noviembre - Alta Gracia - Guajira - Paraíso I y II - Zapato en Mano - Don Carmelo - Altos de Ziruma - San Miguel - Sant Ángelo - Andalucía - Morada - San Antonio - Terraza 64 - Seguros Bolívar - Urb Nando Marín - El Edén - Villa Haydith - Chiriquí Norte - Efraín Quintero - Villa Uribe - Mareigua - Rincón de Ziruma - El Páramo - La Primavera - Alcalá - Los Guayacanes - Urb Lorenzo Morales - El Oasis - Villa Fuente - 25 de Diciembre - 20 de Marzo - Don Felipe - Emanuel - Entre sierras - OGB - Zona Industrial - Casa Campo - Panamá - San Fernando - Los Milagros - Montecarlo - Florencia - Palmares I y II - Toscana - Urb George Dangond -



**PROGRAMA PARA LA PRESTACION  
DEL SERVICIO PUBLICO DE ASEO**

**Código: FOP-162-POP-110**

**Fecha de Emisión: enero  
22 de 2020**

**Versión: 1**

12

Actividad del servicio	Nombre del departamento	Nombre del municipio	Localidad, comunas o similares
			<p>Vive Alto - Mayales Etapa I - Villa del Rosario - Villa Castro - Nuevo Milenio - Tierra Prometida - Mareigua - Mayales Aeropuerto - Tobías Daza - Villa Taxi - Villa Luz - El Hogar - Francisco Paula Santander - La Victoria - Villa Mirian - El Progreso - La Victoria - Cicerón Maestre - Francisco Paula Santander - Galán - Villa Corelca - Acacias - Limonar - 9 de Abril - Galán - Villa Algenia - Villa Maruamake - Buena Vista - Cicerón Maestre - La Victoria - Don Alberto - Alta Vista - Bella Vista - Ciudad Tayrona - Villa Tayrona - Ana María - Obrero - Alfonso López - Chimila - María Daniela - San Vicente - Santa Ana - Guatapuri - La Granja - Las Delicias - Pablo VI - Villa Concha - 5 de Enero - 6 de Enero - La Esperanza - Villa Mónica - Iracal - El Amparo - Los Músicos - Nueva Esperanza - Garupal - 20 de Julio - Eneal - Azúcar Buena - Jorge Dangond - La Popa - Las Flores - Populandia - Ciudadela 450 Años - El Roció - San Jerónimo - Gerizim - Rafael Escalona - Casas de la Pradera - Ciudadela Comfacesar - Flores de María - Villa Catalina - Tobías Daza - Conj Res El Cerrito - El Cerrito - Fundadores - La Floresta - Portal del Cerrito - Edgardo Pupo - Villa Corelca - 12 de Octubre - Simón Bolívar - Ciudadela 450 Años - Altos del Valle - Las Palmeras - María Valeria - Urb. María Paula - Villa Arcadia - San Martín - La Felicidad - Valle Mesa - Villa Leonor - 12 de Octubre - Álamos III y II - La Fontana - María Camila - Torres Don José - Urb La Fontana II - Urb Lindaraja - Villa Dariana - Casimiro Raúl Maestre - Sabanas del Valle - San Martín - 1 de Mayo - La Manuelita - Fundadores - 8 de Diciembre - Casimiro Raúl Maestre - Manantial - Sabanas del Valle - Villa Magdala - Fundadores - Los Caciques - Las Delicias - Los Caciques - San Marino - Jorge Dangond - Fundadores - 7 de Agosto - El Prado - Los Álamos - Rueda - San Francisco - Villa Olga - Manuelita - 1 de Mayo - Centro - Loperena - Gaitán - La Granja - Mercado - Galería - El Boliche - Kennedy - El Carmen - La Garita - Alta Gracia - Alfonso López - Obrero - Atánquez - La Mina - Los Haticos - Patillal - La Vega Arriba - Rio Seco - El Alto de La Vuelta - Las Raíces - Badillo - Chemesquemena - Guatapuri - Los Corazones - Guacocho - Guacocho - El Jabo - Valencia de Jesús - Azúcar Buena - Guaimaral - El Perro - Los Venados - Caracolí - Mariangola - Aguas Blancas.</p>
Transferencia			N/A



Actividad del servicio	Nombre del departamento	Nombre del municipio	Localidad, comunas o similares
Barrido y limpieza de vías y áreas públicas	CESAR	VALLEDUPAR	Kennedy - C20B a 19C de K7A a 6Centro, Alta Gracia - C16A a 14 de K8 a 4Centro, Loperena, Obrero - C16B a 14 de K11 a 8Loperena - C16A a 14 de K12 a 11Loperena, Gaitán - C19 a 16A de K12 a 11Loperena, Obrero - C18B a 14 de K14 a 12 y D21 de K16 a 12La Granja, Loperena - C19 a 18B de K15 a12La Granja - C20 a 19 de K14 a 12 y K16 de C21 a 20La Granja, Guatapurí - C19E a 17 de D21 a K15Santa Ana, Alfonso Lopez, Loperena - D21 a C16 de K16A a 14 y C16 a 14 de K16 a 14San Vicente, Alfonso Lopez, Santa Ana - T18 a C14 de K19 a 16Santa Ana, Las Delicias - D21 a C16 de T18B a K16ACañaguata, Guajira - C14 a 13B de K9 a 4Alta Gracia, Guajira, El Carmen - C19 a 17 de K5 a 4 y C17 a 13B de K4 a 3El Carmen, Kennedy, Santo Domingo - C19B a 19A de K6 a 4 y C19A a 17 de K6 a 5Guatapuri, Simón Bolívar, Pablo VI - C22 a 19E de K18D a 18ASimón Bolívar, 12 de Octubre - C22 a 21 de K18A a 7AKenedy, El Carmen - C19C a 18B de K7A a 6Centro, El Carmen - C19A a 17 de K9 a 6Centro, La Garita - C17 a 16A de K8 a 4Gaitan, La Granja - C20B a 19 de K12 a 11La Granja - C21 a 20B de K16 a 7ALa Granja - C21 a 19 de K18A a 14Gaitan, Loperena - C20 a 16B de K11 a 9San Joaquín, Pontevedra, San Clemente, Villa del Rosario Norte - K15 de C12 a 7C; C9C de K19 a 12; C9 de K19 a 9Alfonso Lopez, San Vicente, Las Flores - K19D de C16 a 13B; C13B de K19D a 19C; K19C de C13B a 14; C14 de K19C a 15; K15 de C14 a 12; C12 de K19 a 15D10N de K23 a La Pedregosa; vía Escuela Ambiental; entrada Reserva Upar; Vía Ciudadela Rosario Real Obrero, Alfonso Lopez - C14 de K15 a 9; K9 de C14 a 12; C12 de K15 a 9Los Cortijos, Ichagua, Garupal, El Amparo, Iracal, Villa Mónica, Los Músicos - C11 de K23 a 19; C9C de K19D a 19;K20 de C12 a 11 ; K19D de C12 a 7ELos Músicos, Candelaria Norte, Enrique Pupo, Conjunto Arizona, Bali, Villa Elvia, Dundakare - C7A de K23 a 19; K19D de C7E a 1Garupal, Azúcar Buena - C13B Bis de K19C a 19; K19C de C13B Bis a 11; C12 de K20 a K19C; K19D de C13B Bis a 12La Popa, Garupal - C13B Bis de K23 a 19D; C12 y 13 de K23 20; K21 de C16 a 13B Bis; K20 de C16 a 12Av Simón Bolívar - K19 de C16 a 9APontevedra, Enrique Pupo, Villa Carel, Villa Fanny, Villa Lucy, Ciudad Jardín, Pasadena - K19 de C9A a 5Dundakare, Doña Fina, Los Cañaguates, Villa Elvia, Bali - C5D a 4 de K23 a 19BSan Carlos, Serranilla, Ciudad Jardín, Los Ángeles, Pontevedra



**PROGRAMA PARA LA PRESTACION  
DEL SERVICIO PUBLICO DE ASEO**

**Código: FOP-162-POP-110**

**Fecha de Emisión: enero  
22 de 2020**

**Versión: 1**

14

Actividad del servicio	Nombre del departamento	Nombre del municipio	Localidad, comunas o similares
			<p>- C7A a 6 de K19 a 9Los Músicos, Enrique Pupo, San Isidro - C7A a 6A de K19D a 19Arizona, San Isidro, Enrique Pupo, Pasadena, Aremasain, Costa Azul, Los Ángeles - C6B a 5B de K19C a 9Los Campanos, Conj. Resid. del Norte, Villalba - C1 a D10N de K20A a 19; D10N a K23 de K19 a C5NVillalba, Las Orquídeas, Portal del Rosario, Casa Blanca, Los Corales, San Pedro - C1 a D10N de K23 a 20ALas Marías, Enrique Pupo, Los Rosales I y II - C5B a 1 de K19A a 9Candelaria Norte, Los Músicos, San Isidro - C6D a 5D de K23 a 19Clos Cortijos, Ichagua, Villa Erika - C11 a 9A de K19D a 19Las Flores - C16 a 13B Bis de K20 a 19ALos Músicos, Enrique Pupo, Villa Lucy, Villa Fanny, Villa Carel - C9A a 7A de K19C a 19Iracal, El Amparo, Garupal - C12 a 11 de K23 a 20; C11 a 9 de K23 a 19DLa Esperanza, Villa Mónica, Los Músicos - C9A a 7E de K23 a 19Clos Músicos, Candelaria Norte, La Esperanza - C7E a 6D de K23 a 19CLa Popa, Garupal - C16 a 13B Bis de K23 a 20; C13B Bis a 13 de K23 a 19FGarupal - C13B Bis a 11 de K20 a 19CAlfonso Lopez, Chimila, Maria Daniela, San Vicente - C14 a 12 de K19 a 14Obrero - C14 a 12 de K14 a 9Novalito, Cañaguante, Guajira, Obrero - C13B a 11 de K11 a 4San Clemente, San Joaquín, Pontevedra - C12 a 9 de K19 a 14San Joaquín, Novalito, Villa del Rosario Norte - C12 a 9 de K14 a 8Novalito - C11 a 9 de K8 a 4Pontevedra, San Carlos, San Joaquín - C9 a 7A de K19 a 11ANoalito, San Carlos - C9 a 7Bis de K11A a 4Pasadena, Los Rosales I, Villalba, Villa Valeria, Los Rosales, Los Corales, Portal del Rosario, Las Cayenas, Quintas del Rosario, Quintas del Country - K9 de C6 a 1; C1 de K19 a 23; K23 de C1 a 10NAV Simón Bolívar, G. Pilonera Mayor - K19 de K23 a 4; K23 de D10N a K19; D10N de K19 a 23K4 de vía DPA a parque Lineal Pasadena, Las Marías, Los Campanos, Villalba, Conj. Resid. del Norte - K19 de C5 a K23Parque Lineal a UPC; vía G. Pilonera Mayor a G. Los Juglares; vía detrás de parque de La Leyenda Novalito, Cañaguante - K4 de C13B a vía DPA; vía DPA; C12 de K9 a 4Obrero, San Joaquín, Villa del Rosario Norte, San Carlos, Piamonte, Los Ángeles, Ciudad Jardín - K12 de C14 a 7Bis; K9 de C7Bis a 6; C6C de K19 a 9Obrero, San Joaquín, Villa del Rosario Norte, San Carlos, Novalito - K11 de C14 a 7B; K9 de C12 a 7BisLa Nevada, Bello Horizonte, Villa Janeth, Futuro de los Niños, Villa Andres, Rocas del Valle, La Fortuna - K48 de C6 a 5; K49 de C6 a 5F; C5F de K49 a 51; K51 de C5F a</p>



**PROGRAMA PARA LA PRESTACION  
DEL SERVICIO PUBLICO DE ASEO**

**Código: FOP-162-POP-110**

**Fecha de Emisión: enero  
22 de 2020**

**Versión: 1**

15

Actividad del servicio	Nombre del departamento	Nombre del municipio	Localidad, comunas o similares
			<p>4; C4 de K51 a 45; K45 de C4 a 3B; C3B de K45 a 42; K42 de C3B a 2; C2 de K42 a 41La Nevada, Nuevo Amanecer, El Refugio - K40 de C1 a 5E; C5E de K40 a 39; K39 de C8A a 5E; C5 de K48 a 41Villa Ligia, Francisco El Hombre, Ceiba Alta Gracia, La Ceiba, Divino Niño, 6 de Enero, 5 de Enero - K32 de C7 a 1; C7 de K32 a 30; K30 de C7 a 9B; C7A de K32 a 23Garupal, Eneal, 5 de Enero, Divino Niño, La Nevada - C8A de K41 a 38; K38 de C8A a 9; C9 de K38 a 32; K32 de C9 a 9B; C9B de K32 a 30; K30 de C9B a 12; C12 de K30 a 23; C11 de K30 a 23; C13 de K25 a 23; K25 de C13 a 12Don Miguel - C3B a 1 de K49 a 43Bello Horizonte - C5F a 4 de K56 a 51La Nevada, Bello Horizonte - C5H a 4 de 51 a 47La Nevada - C6 a 4 de K47 a 44La Nevada - C6 a 5 de K44 a 41La Nevada, Nuevo Amanecer - C6 a 3B de K41 a 38Francisco Javier - C4 a 3B de K56 a 53Campo Romero, Villa Consuelo, Futuro de los Niños - C4 a 3B de K53 a 48Villa Janeth, Villa Consuelo, Futuro de los Niños - C4 a 3B de K49 a 45Villa Janeth, Rocas del Valle, La Nevada - C5 a 2C de K45 a 41La Fortuna, Rocas del Valle, El Refugio, Nuevo Amanecer - C3B a 1 de K43 a 40La Castellana, Altos de Comfacesar, Portobelo, Terranova, Bilbao - C1 a 5N de K42 a 38Eneal, 20 de Julio - C13B2 a 12 de K23 a 30; C12 a 11 de K32 a 30Garupal, 5 de Enero - C12 a 9D de K30 a 235 de Enero, 6 de Enero - C11 a 7 de K 31A a 28ADivino Niño - C9 a 7 de K38 a 32Villa Concha, 6 de Enero - C8B a 7A de K30 a 23Nueva Esperanza - C7A a 6 de K30 a 23Oriente de Callejas, Callejas del Norte, Maria Isabella, Callejas - C6 a 5Bis de K30 a 23La Ceiba - C7 a 6C de K38 a 30Ceiba Alta Gracia, La Ceiba - C6C a 6 de K38 a 32Francisco El Hombre, Diomedes Daza, Torres del Norte, Santillana, Loft38, Marcella Real - C5C a 1 de K38 a 37Villa Rosa, Rosario Norte, Mirador de La Sierra, Altos del Rosario, Maria Camila Norte - K24 a 22 de C2E a 5NClub House, Balcanes de Santa Helena, Mirador de La Sierra, Atlantis, Barcelona, Bambúterra, Altos del Rosario, Bambú - C1 a 5N de K38 a 23Don Alberto - C16 a 14D de K41 a 44Don Alberto - C14D a 13 de K41 a 44; C14D a 14C de K44 a 43Don Alberto - C14C a 13 de K45 a 43Don Alberto - C13 a D12 de K47 a 45Ana Maria, Ciudad Tayrona - D12 a 9D de K48 a 46Ciudad Tayrona, Bella Vista - D11D a 10 de K48 a 45La Nevada - D10 a C6 de K49 a 44La Nevada - C6 a 6D de K42 a 38; C6D a 7 de K42 a 40; C7 a 7B de K41 a 40La Nevada, Villa Tayrona - D11B a</p>



**PROGRAMA PARA LA PRESTACION  
DEL SERVICIO PUBLICO DE ASEO**

**Código: FOP-162-POP-110**

**Fecha de Emisión: enero  
22 de 2020**

**Versión: 1**

16

Actividad del servicio	Nombre del departamento	Nombre del municipio	Localidad, comunas o similares
			<p>C7 de K44 a 41La Nevada, Divino Niño - C8 a 6D de K40 a 38La Nevada, Divino Niño - D10 a C9 de K32 a 38; D10 a C8A de K38 a 41; C8A a 7B de K40 a 41Bella Vista, Alta Vista - D12 a 11D de K46 a 42Don Alberto, Villa Tayrona, La Nevada - K42 de C16 a D10; D10 de K42 a 44; K44 de D10 a C6; C6 de K44 a 49La Nevada, Nuevo Amanecer, Rocas del Valle, El Refugio, Ceiba Alta Gracia, Nueva Esperanza, Oriente de Callejas - C6 de K44 a 23; K41 de C6 a 1Av Sierra Nevada - C1 de K41 a 23K23 de C8 a 1K23 de C16 a 8C16 vía La Mesa; entrada Rafael Escalona Av Adalberto Ovalle - K35 de D21 a 19BAv 450 años, Av. Adalberto Ovalle - C18D de K31 a 40F; K35 de C19C a 18DAv 450 años - C18D de K43 a 40B; K40B de C18D a 18A2Populandia, Villa Taxi, El Hogar, La Victoria, Buena Vista, cicerón Maestre - C16C de K31 a 36; K36 de C16C a 18A; C18A2 de K36 a 40C1; K40C1 de C18A2 a 18DVilla Mirian, Francisco Paula Santander, La Victoria, El Hogar, Villa Luz - C18B de K33A a 31; K33A de C18B a 18A; C18A de K33A a 36; K34B de C18A a 17A; C17A de K34B a 35; K35 de C17A a 18A2; C18 de K35 a 36; K36 de C18A2 a 18DLos Caciques, Jorge Dangond - T20 y 19D de D21 a C16Los Caciques, Jorge Dangond - T21 de D21 a C16; C16C de T23 a K19Fundadores - T23 de D21 a C16Fundadores, Villa Corelca - T25 de D21 a C16; C16C de K31 a 23Fundadores, Los Caciques, Villa Magdala, 8 de Diciembre - T29 de D21 a D18B; D18B de T29 a T20; C18 de T20 a K19Sabanas del Valle, Casimiro Raúl Maestre, Manantial - K30 de D21 a C18B; C20B de K31 a 30; C19B de K30 a 29; C18 y 18B de K31 a T29; K29 de C18 a 18B450 Años - C18F4 a 18D de K40D a 40C2450 Años - C18F4 a 18D de K40C2 a 40C450 Años - C18F4 a 18D de K40C a 40BisVilla Dariana - D21 a C20H de K35 a 36Villa Dariana, Maria Valeria, Villa Arcadia, Urb. Maria Paula - C20H a 20 de K36 a 35450 Años, Urb. Maria Paula - C20 a 18D de K39A a 35Urb Lindaraja - C20E a 19B de K35 a 34ABisUrb Lindaraja - C19B a 18D de K35 a 34ABisFrancisco Paula Santander, Villa Luz, El Hogar - C18D a 18A2 de K36 a 34BFrancisco Paula Santander, Villa Mirian - C18A2 a 17A de K35 a 34BALamos II y III, La Fontana - C20C2 a 20A de K34B a 31Villa Mirian - C18B a 18 de K33A a 31Villa Mirian, Francisco Paula Santander - C18D a 18A2 de K34B a 33AMaria Camila, Alamos II - C20B a 18D de K34A a 33AVilla Mirian, Alamos II - C19C a 18B de K34A a 31Casimiro Raúl Maestre -</p>





**PROGRAMA PARA LA PRESTACION  
DEL SERVICIO PUBLICO DE ASEO**

**Código: FOP-162-POP-110**

**Fecha de Emisión: enero  
22 de 2020**

**Versión: 1**

17

Actividad del servicio	Nombre del departamento	Nombre del municipio	Localidad, comunas o similares
			<p>C20B a 18B de K31 a 30ASabanas del Valle, Casimiro Raúl Maestre - D20B a 18B de K30A a T29Jorge Dangond - C16C a 16 de K20 a 19Jorge Dangond, Los Caciques - C18 a 16C de K20 a 19San Marino, Los Caciques, Las Delicias - D20 a C18 de K19E a 19; K19 a D21 y T18BLos Caciques, Fundadores - D21 a 19A de T23 a K19Los Caciques, Fundadores - D19A a 18B de T23 a K19ELos Caciques, Fundadores, Jorge Dangond - D18B a C16C de T23 a 20Jorge Dangond, Fundadores - C16C a 16 de T24 a K20Villa Corelca - D16CBis a 16 de K31 a T25AEI Cerrito, La Floresta, Villa Corelca - D16C a C16 de T25A a 24Fundadores - D18 a 16C de T25A a 23Fundadores - D19 a 18 de T25A a 23Fundadores - D21 a 19 de T25A a 23Fundadores, Villa Magdala, 8 de Diciembre - D21 a 19A de T29 a 25AFundadores - D19B a 18B de T29 a 25AFundadores - D18B a C16CBis de T27 a 25AEgardo Pupo - C17Bis a 16Bis de K31 a T27Egardo Pupo, Manantial - D18B a 17Bis de K31 a T27Ciudadela Comfacesar, Villas de Catalina - Ciudadela Comfacesar, Villas de Catalina Rafael Escalona - Rafael Escalona Rafael Escalona, Urb Miraflores, Tobías Daza - Tobías Daza, Rafael Escalona, Urb Miraflores, Casas de la Pradera Tobías Daza - C18A3 a 17A de K40C a 40BTobias Daza, El Roció, Populandia - C18A3 a 18A1 de K40D a 40CPopulandia, El Roció, 450 Años - C18D a 18A3 de K40D a 40C1Populandia, 450 Años - C18D a 18A2 de K40C1 a 40BVilla Taxi, Villa Luz, El Hogar - C18D a 18A2 de K40B a 36San Jerónimo, Gerizim - C18A a 18 de K40C8 a 40CVilla Taxi - C18A2 a 17 de K40A3 a 40ALa Victoria - C18A2 a 17A de K37 a 35Ciceron Maestre - C18Bis a 16C de K33B a 31Ciceron Maestre, El Progreso - C17A a 16C de K35 a 33La Victoria, Buena Vista, Galán - C17A a 16C de K36 a 34AGalan - K36 a 37 de C17A a 16B1Villa Algenia, Villa Maruamake - C16C a 16 de K36Bis a 34Acacias, Limonar, 9 de Abril, Galán - K36 Bis a 37 de C16B1 a 16Av La Popa - C16 de K23 A 19Av La Popa, Av. Los Militares, G. Chicha Maya - C16 de K23 a 31; K31 de C16 a 16CAv Simón Bolívar - K19 de C16 a 16C; T18B de C16C a D21; K18D de D21 a C21Av Los Manguitos - K19 de C16C a D21; D21 de K19 a 18DD21 de C44 a K19Av Los Militares - K31 de D21 a C16C1 de Mayo - C22C a D21 de K20 a 18D1 de Mayo, San Martín, Villa Leonor - K20 de C44 a D21; C35 de K21 a 18D; C22A 22B y 22C de K21 a 207</p>



**PROGRAMA PARA LA PRESTACION  
DEL SERVICIO PUBLICO DE ASEO**

**Código: FOP-162-POP-110**

**Fecha de Emisión: enero  
22 de 2020**

**Versión: 1**

18

Actividad del servicio	Nombre del departamento	Nombre del municipio	Localidad, comunas o similares
			<p>de Agosto, El Prado, 1 de Mayo, San Martín, Villa Leonor - K23 de C44 a 26; K27 de C44 a D21; C32 de K27 a 231 de Mayo, San Martín, Villa Leonor - K21 de C44 a D21; C35 de K21 a 23; C22B y 22C de K21 a D21; K22 de C22C a D21; K23 de D21 a 26Don Carmelo - C58 a 49 de K33 a 32Don Carmelo - C58 a 52 de K32 a 29Don Carmelo - C52 a 49 de K32 a 27Don Carmelo - C58 a 51 de K29 a 27Seguros Bolívar, Urb Nando Marin - Seguros Bolívar, Urb. Nando Marin El Edén - El Edén Seguros Bolívar, Urb Nando Marin - C66 a 62 de K31 a 27Villa Haydith - C66 a 65 de K31 a 27Chiriqui Norte, Efraín Quintero, Villa Haydith, Villa Uribe - C67 a 66A de K31 a 27Chiriqui Norte, Villa Uribe - C67BisS3 a 67 de K31 a 27El Oasis, Villa Fuente - C48 a 44 de K27 a 251 de Mayo - C25 a 22C de D21 a K18D1 de Mayo - C30 a 25 de K20 a 18D1 de Mayo, San Martín - C35 a 30 de K20 a 18D1 de Mayo, 7 de Agosto - C28 a 25 de D21 a K231 de Mayo, San Martín - C29 a 25 de K23 a 201 de Mayo - C35 a 29 de K23 a 207 de Agosto, 1 de Mayo - C32 a 28 de K27 a 23El Prado, Rueda - C44 a 32 de K26 a 25La Manuelita, La Felicidad, Villa Leonor - C44 a 32 de K25 a 23San Francisco, Villa Olga, El Prado, Rueda, 7 de Agosto - C44 a 31 de C31 a K267 de Agosto, Los Alamos - C31 a D21 de K33 a K27El Paramo, La Primavera - C68 a 66Bis de K25 a 23La Primavera, Los Guayacanes, Alcalá, Parque La Primavera - C68 a 67 de K 27 a 25El Paramo, Rincon de Ziruma, Mareigua - C66Bis a 62 de K25 a 23Nuevo Milenio, Mareigua - C58 a 55 de K25 a 23Mayales Aeropuerto, Nuevo Milenio, Villa Fuente - C55 a 44 de K25 a 23Mareigua, Rincon de Ziruma - C64 a 56 de K27 a 2525 de Diciembre - C60 a 55 de K19 a 7AOGB - C55 a 51 de K18F a 7AValle Mesa, Villa Leonor - C44 a 40 de K20 a 18DSan Martín - C40 a 35 de K20 a 18DSan Martín, Villa Leonor - C42 a 35 de K23 a 20K25 de C44 a 68D21 de C44 a vía Bosconia Av Emiliano Zuleta Baquero - K27 de C68 a 64Av Emiliano Zuleta Baquero - K27 de C44 a 64Av Folclor - C44 de D21 a K19K7a vía La Paz; C44 de K19 a 18DAv hacia el aeropuerto - K19 de C44 a 60Bis; C60Bis de K19 a 7AAv Simón Bolívar - K18D de C21 a 33Av Simón Bolívar; G. País Vallenato - K18D de C44 a 33Santa Rosa, Mayales, Villa del Rosario - K25A de K7A a 31San Jorge, 5 de Noviembre, Santa Rosa, Mayales - C28 de K7A a 5; K6A de C30A a 21Mayales Etapa I, Los Cocos, Villa del Rosario - C28 de K5 a 4; C34A de K4D a 4; K4D de C44 a</p>



**PROGRAMA PARA LA PRESTACION  
DEL SERVICIO PUBLICO DE ASEO**

**Código: FOP-162-POP-110**

**Fecha de Emisión: enero  
22 de 2020**

**Versión: 1**

19

Actividad del servicio	Nombre del departamento	Nombre del municipio	Localidad, comunas o similares
			<p>28Sicarare - D20Bis de C21 a K4A; K4A de D20Bis a C19B; K5B de D20Bis a C20C1; C20C1de K5B a 5; K5 de C20C1 a 19B; C20B2 de K5 a 4G; K4G de C20B2 a 19B; C19C a 19B de K6 a 4GVilla del Rosario - C31 a 28 de K5 a 4DVilla del Rosario, Mayales Etapa I - C33 a 28 de K4 a 2Villa del Rosario, Candelaria Sur - C31 a 25 de K4D a 4Candelaria Sur, Urb. Rosamery - C28 a D21Bis de K4I a 4DCandelaria Sur, Villa Clara - C25 a 21 de K4D a 4Villa Castro, Villa del Rosario - C28 a 20J de K4 a 2San Antonio, Las Palmas - C21 a D20Bis y K4AVilla Castro, San Juan - C20J a 20B de K4 a 2San Jorge, Sicarare - C21 a 20B de K7A a 6; C21 a 20D de K6 a 5BSicarare - C20D a 19C de K6 a 5Sicarare - D20Bis a C20 de K5B a 4ESan Antonio, Las Palmas, Santo Domingo, Sicarare - C21 a 19B de K4A a 4; C20B2 a 20 de K4E a 4ASimón Bolívar - C30 a 24 de K18D a 1612 de Octubre - C43 a 36 de K18D a 7A; C36 a 33 de K13 a 7A12 de Octubre, Simón Bolívar - C36 a 28 de K16 a 7A12 de Octubre - C28 a 22 de K16 a 7AChile, Argentina, Brasil, Montecarlo, Valparaíso, Mar del Pata - C39 a 35 de K6 a 5Colombia, Mayales - C35 a 30 de K6A a 5AMayales, Santa Rosa - C30 a 28 de K6A a 5Santa Rosa - C28 a 25A de K7A a 5San Jorge, 5 de Noviembre - C25A a 21 de K7A a 6Villa Clara, Santa Rita - C25A a 21 de K6 a 5Villa Clara, Santa Rita - C25A a 21 de K5 a 4JSimón Bolívar - C24 a 22 de K18D a 16San Fernando, Urb. George Dangond, Palmares I - C49 a 44 de K7A a T6BSan Fernando, Palmares II, Toscana, Florencia - C48 a 44 de T7 a 5CSan Fernando - C47 a 44 de T5C a 3Los Milagros - C46 a 44 de K5BBis a 5ALos Milagros - C46 a 44 de K5A a 5Amaneceres del Valle - C46 a 44 de K4D a 4Panama - C44 a 39 de K7A a 5CPanama - C44 a 39 de K5C a 4BLos Cocos, Mayales Etapa I - C44 a 34A de K5 a 4CLos Cocos, Mayales Etapa I, Doña Clara, La Rivera - C44 a 34A de K4C a 4Mayales Etapa I - C34A a 31 de K5 a 4BLos Cocos, Mayales Etapa I - C37 a 33 de K4 a 2C44 de Av. Salguero a K5AK4 de C35 a 20HC44 de K5A a 4 y K4 de C44 a 3512 de Octubre - K7A de C44 a 30; C36 de K18D a 7AMayales, Villa del Rosario - C30 de K7A a 4K7A de C30A a 21; C21 de K7A a D20Bis; C25A de K16 a 7AK16 de K18D a C22; C30 y 28 de K16 a 7AK31 de C44 a 16; D21 de C44 a K18D; K19 de C16 a D21; T18B de K19 a D21; K18D de D21 a C44; K16 de K18D a C22; C25A 28 30 36 de K16 a 7AK7A de C44 a 21; C30 de K7A a 4; C21 de K7A a 4; K4 de C44 a</p>



**PROGRAMA PARA LA PRESTACION DEL SERVICIO PUBLICO DE ASEO**

**Código: FOP-162-POP-110**

**Fecha de Emisión: enero 22 de 2020**

**Versión: 1**


20

Actividad del servicio	Nombre del departamento	Nombre del municipio	Localidad, comunas o similares
			<p>Parque Lineal; K19 de UPC a C1; vía de G. Pilonera Mayor a G. Los Juglares C44 de D21 a K18D; K19 de C44 a 60Bis; C60Bis de K19 a 7A; K27 y 25 de C44 a 68; D21 de C44 a Av. Adalberto Ovalle; Av. Adalberto Ovalle de D21 a Av. 450 años; Av. 450 años de K31 a K40DC16 de K42 a 19; K19 de C16 a 1; K23 de C16 a K19; C6 de K23 a 49; K41 de C6 a 1; K42 de C16 a D10; D10 de K42 a 44; K44 de D10 a C6Balneario Hurtado Centro El Carmen1 de Mayo Santa Ana Novalito San Joaquín Arizona Las Flores Los Cortijos Garupal La Nevada Nueva Esperanza Bella Vista Mayales Panamá 12 de Octubre P. Villalba P. Casa Blanca P. La Popa P. El Peñón P. Iracal 1 P. Divina Natividad P. Arizona 8P. El Amparo Separador Simón Bolívar P. Ceiba Alta Gracia P. La Esperanza P. La Castellana P. Altos de Comfacesar P. Club House P. Eneal P. 5 enero P. La Ceiba 2Alameda La Ceiba Alta Gracia P. Don Alberto P. María Camila P. 450 Años P. Villa Luz P. Alamos III 3P. Villa Dariana P. Lindaraja P. El Manantial P. Casimiro Maestre P. El Cerrito P. Álamos III 2P. Alamos IIP. La Vallenata P. Populandia P. La Victoria P. Francisco Paula P. Francisco De Paula Santander P. Galán Altos de Don Alberto P. Chiriquí P. Don Carmelo P. San Martín Terminal de Transporte P. Villa Castro P. Electrificadora P. Rojo P. La Bombonera P. Simón Bolívar P. Cristo Rey P. Las Américas P. San Fernando P. Los Milagros La Vega Los Halticos Valencia Aguas Blancas Mariangola Guacoche Guacochito Atanquez La Mina Patillal La Patillal Parque Río Seco Badillo Parque Las Raíces Caracolí Los Venados Guaimaral El Jabo Chemesquemena Guatapurí El Alto Los corazones Azúcar Buena El Perro Club House, Atlantis Altos de Don Miguel, Altos de Comfacesar, Terranova, SevillaC21 de K5B a 4 y K4 de C20H a 19BK4 de C8A a Via DPA Separador Simón Bolívar de D21 a C16 y Separador K19 de D21 a C16CSeparador D21 de T23 a Av Simón Bolívar Separador Simón Bolívar de C31 a 21Separador Simón Bolívar de C44 a 31Separador K4Separador D21 de K31 a 28 y Separador K31 de C20D Bis a 20BSeparador D21 de C28 a T23Separador K31 de C17 Bis a 16Separador K31 de C20B a 17 Bis Separador K27 de C56 a 44 y Separador K31 de D21 a 20D Bis Separador K27 de C56 a 97Megaparque La Nevada P. Los Andes 1P. Los Andes 2P. Montecarlo P. OGBP. Mareigua P. Nuevo Milenio P. Nando Marin P. Villa Miriam P. Bello Horizonte Plazoleta</p>



Actividad del servicio	Nombre del departamento	Nombre del municipio	Localidad, comunas o similares
			Guatapurí 2CC Valle Centro P. Guatapurí Plazoleta Guatapurí 1Estadio Armando Maestre Pavajeau, Estadio Armando Maestre Pavajeau 1Estadio Armando Maestre Pavajeau 2Estadio Armando Maestre Pavajeau 3
Corte de césped y poda de árboles de vías y áreas públicas	CESAR	VALLEDUPAR	.Parque Balneario Hurtado, Parque Los Helados, Simón Bolívar, Pilonera Mayor, Los Juglares, Parque Villalba, Parque Mirador de La Sierra, Pedazo de Acordeón Vía La Pedregosa, Av Sierra Nevada, Av Martín Elías, Av 1ra entre G1 Pedazo de Acordeón y Cra 23, Cll 1Av 1ra Acordeón, Parque Los Campanos, Cll 3 entre Cra 20A y 20Parque Lineal La Castellana, Parque Lineal Club House, Parque Club House, Cra 23 Separador Central Cr 37, La castellana, Quinte del Country, Colegio Villa Yaneth, Parque María Camila Norte, Parque Divino Niño, Parque La Nevada, Parque Lineal La Nevada, Parque Lineal La Ceiba, Parque Las Palmas, Nueva Esperanza, 5 De Enero, Garupal 4ta Etapa, Garupal 2, Garupal 3, Parque El Eneal, Parque Villa Tayrona, El Cerrito, Parque Don Alberto, Av La Popa, Chichamaya, Vía Don Alberto Hacia La Nevada, Don Alberto, María Mulata, Parque La Popa, Garupal 1Parque Iracal, El Amparo, Los Cortijos, Ichagua, Arizona, Parque La Roca, Las Flores, Parque Las Marías, Parque Dunda Karen, Los Poporos, Cra 19D con Cll 1, Sector Los Poporos y Coliseo, Urb. Las Marías, Cll 5D entre Cra 24 y Univ. Andina, Las Monjas, Coliseo cubierto, Cll 14 entre Cra 19D y 17, Parque Divina Natividad, Parque El Viajero, Parque Novalito, Parque de las Madres, La Alcaldía, Parque Ciudad Jardín, La Fuente, Novalito, Los Ángeles, San Joaquín, Av Simón Bolívar, Cll de la DPA entre Cra 9 y 4 Cll 7B entre Cra 9 y 4, Parque Alfonso Lopez, Parque Recreacional, Parque Serranilla, Parque Pontevedra, Parque Triangular, Cll 9 entre Cra 11 y 12, Parque Lineal El Carmen, Parque Sicarare, Sector Sicarare, Parque Villa Castro, Parque Candelaria Sur, 5 de Noviembre, Parque Simón Bolívar, Parque Cristo Rey, Parque 12 de Octubre, Santa Rosa, Estadio de Fútbol Armando Maestre Pavajeau, Gobernación, 12 de Octubre, San Jorge, Santa Lucía, Los Gallos, Los Músicos, Emdupar, Plazoleta Guatapurí, Loperena, Pablo VI, Sector La Hospitalaria, Hernando Santana, Guatapurí, Trv 18 entre Cll 19D y Diag. 21, Mayales, Parque Los Algarrobillos, Las Américas, Parque Mayales, Parque Las Américas, Parque San Carlos, Parque Panamá, Montecarlo, Paque Los Milagros, Parque

Actividad del servicio	Nombre del departamento	Nombre del municipio	Localidad, comunas o similares
			San Fernando, San Fernando, OGB, Parque OGB, Parque Villa Jaidith 25 de Diciembre, El País Vallenato, Entrada Aeropuerto por la Cll 44 Cra 27 entrada a Don Carmelo, Laterales de la Cra 23 desde la Cll 44 y 45 Cra 26 entre Cll 44 y 43 Cll 44 entre Cra 7A y 4 Cll 44 Cra 27 entre Cll 44 A 80, Maya Aeropuerto, Vive Alto, Terraza 64, Nando Marin, El Páramo Porvenir Valle Mesa Parque 25 de Diciembre Cll 25 BCra 281 de Mayo Villa Leonor San Martín Álamos I Parque El Prado Parque Don Carmelo, Don Carmelo, Av Fundación, Mercabastos, Sector Mercado Satélite, Parque Sabanas, Parque Casimiro Maestre, Parque Los Fundadores, Parque Mercado Satélite, Parque Villa Magdalena, Av Los Militares, Obelisco, Parque La Vallenata, El Manantial, Parque Edgardo Pupo, Villa olímpica, Parque Manantial, Parque Las Cabañas, Estadio de Beisbol, Caciques, Parque Villa Luz, Francico De Paula Santander, cicerón Maestre, Galán Las Acacias, Las Acacias, Parque Maria Camila, Parque Álamos II, Parque Álamos III, Parque Bio saludable Villa Miriam, Villa Miriam, Parque Villa Miriam, Parque La Victoria, Parque La Fontana, Villa Darina, Parque Villa Dariana II, 450 Años, Parque Villa Darina, Villa Dariana (Adalberto Ovalle) Av Adalberto Ovalle, Villa Dariana, Parque 450 Años, Populandia, Parroquia Populandia, Parque Villa Taxi, Parque Lineal Villa Taxi, Av 450 Años, Av Brasil Av. Brasil - Viga Canal - Separador 450 Años, Colegio Consuelo Araujo Noguera, Populandia, Parque Tobías Daza, Ciudadela Comfasesar, Rafael Escalona, Tobías Daza, Sector Norte, Parque Las Palmas centro, Parque San Judas, San Carlos, Zona Centro.
Lavado de vías y áreas públicas	CESAR	VALLEDUPAR	Colegio Manuela Beltrán - Carrera 23 con Calle 14, Colegio CASD - Av. Simón Bolívar con Calle 13B B.
Aprovechamiento	CESAR	VALLEDUPAR	CORPORACION UPARSISTEM Calle 60 18D- 360, COMF SEDE INSTECON Cra 11 N° 14 - 77, SANIDAD DE LA POLICIA, CLINICA DELA VISION Cra 18 N° 14 - 85, P.L CLINICA DUSAKAWI Cra 17A Hospital, NANCY FLORES Cll 16a N° 16 - 10, DAN-PRATT PIZZA Cra 12 N° 13C - 34, P.L ROSARIO NORTE 2, EST. LA FAMA CANTINERO CLL 12 16-05, C.C. LOS ANGELES MALL Cra 7 N° 16B - 81, HOTEL 999 Cll 17 N° 9 - 101, HOTEL HAMPTON Cra 7A - 31, IPS COMFACESAR CL 16 N° 16 - 09 LOCAL 1 - 2, HOTEL SICARARE CARRERA 9 CON 16, ALMACAFE Calle 19B 7A - 15, COLEGIO VILLA CORELCA, AEROPUERTO

 <p><b>Aseo del Norte</b> NIT. 824.003.418-8</p>	<p><b>PROGRAMA PARA LA PRESTACION DEL SERVICIO PUBLICO DE ASEO</b></p>	<p><b>Código: FOP-162-POP-110</b></p>
		<p><b>Fecha de Emisión: enero 22 de 2020</b></p>
		<p><b>Versión: 1</b></p>

23

Actividad del servicio	Nombre del departamento	Nombre del municipio	Localidad, comunas o similares
			<p>ALFONSO LOPEZ KM 7 VIA PAZ, CONCESIONARIA MARAUTOS CRA 7 NRO 23 - 05, HOSTAL NOE PLAZA CII 17 N° 9 - 94, NANCY FLORES, DAN-PRATT PIZZA Cra 12 N° 13C - 34, HOTEL HAMPTON Cra 7A - 31, COLEGIO VILLA CORELCA, C.C. EASY CENCOSUD CII 30 N° 6A - 134, AEROPUERTO ALFONSO LOPEZ KM 7 VIA PAZ, CONJUNTO PALMARES CRA 6B Nro. 47 - 21, COLEGIO ENRRIQUE PUPO MARTINEZ, MICELANEA EL CACHA Cra 23 11B-83, COLEGIO LOPERENA GARUPAL, P.L. GUATAPURI PLAZA. AV. 1RA CLL 10, C.C UNICENTRO, COLEGIO SAGRADA FAMILIA, INGENOBRAS S.A CLL 9C 19-54, BILLARES RECORDAR ES VIVIR, CONJUNTO BARCELONA, C.C. EASY CENCOSUD CII 30 N° 6A - 134, COLEGIO RAFAEL VALLE MEZA, SEDE 12 DE OCTUBRE, CONJUNTO LEANDRO DIAZ 1, CONJUNTO ALTA VISTA, COLEGIO JEAN PIAGET, CONJUNTO LEANDRO DIAZ 1, CONJUNTO ALTA VISTA, COLEGIO BILINGÜE PANAMA, Cra 6A N° 39-35, ESTADERO SOL Y MAR Transv 6 N° 19-54, P.L ROSARIO NORTE 2, CONJUNTO GRANADILLO, CONJUNTO VILLA LIGIA, BILLAR CHARLY DE LA 23 Cra 23 N 6B, BILLAR CLUB EL GABO Cra 23 N 7A, ESTADERO CLUB BRIGADA CLL 31 N° 16-65, SALON RUMBERO CLL 24 Cra 24, HOTEL EL BOSQUE VIA LA PEDREGOSA, CONJUNTO SENDEROS DEL CONTRY, BILLARES ATLANTIS 34, ESTADERO PIDIENDO VIA Trv 6 N° 19-48, SUPERTIENDA CARLA Dig 16 bis N° 34a-05, SALON RUMBERO CII 21 N° 29-35, CONJUNTO GRANADILLO, BILLARES ATLANTIS 34. .</p>

### 3.3 ACTIVIDAD DE RECOLECCIÓN Y TRANSPORTE

- **Formas de presentación de residuos a las que pueden acogerse los usuarios**

Forma de prestación de los residuos	Describir condiciones de presentación que deben cumplir los usuarios
Acera	<p>Aplica según disposiciones del plan operativo y se contemple recolección puerta a puerta, para lo cual los usuarios deben:</p> <p>Almacenar en los recipientes la cantidad de residuos, tanto en volumen como en peso, acorde con la tecnología utilizada para su recolección.</p> <p>Ubicar los residuos sólidos en los sitios determinados para su presentación, con una anticipación no mayor de tres (3) horas previas a la recolección de acuerdo con las frecuencias y horarios establecidos por el prestador.</p>

	<p>Almacenar y presentar los residuos sólidos provenientes del barrido de andenes, de manera conjunta con los residuos sólidos originados en el domicilio.</p> <p>Presentar los residuos en área pública, salvo condiciones pactadas con el usuario cuando existan condiciones técnicas y operativas de acceso a las unidades de almacenamiento o sitio de presentación acordado</p>
Unidad de Almacenamiento	<p>Todo usuario agrupado del servicio público de aseo deberá tener una unidad de almacenamiento de residuos sólidos que cumpla como mínimo con los siguientes requisitos:</p> <ol style="list-style-type: none"> <li>1. Los acabados deberán permitir su fácil limpieza e impedir la formación de ambientes propicios para el desarrollo de microorganismos.</li> <li>2. Tendrán sistemas que permitan la ventilación, tales como rejillas o ventanas, y de prevención y control de incendios, como extintores y suministro cercano de agua y drenaje.</li> <li>3. Serán construidas de manera que se evite el acceso y proliferación de insectos, roedores y otras clases de vectores, y que impida el ingreso de animales domésticos.</li> <li>4. Deberán tener una adecuada ubicación y accesibilidad para los usuarios. Deberán contar con recipientes o cajas de almacenamiento de residuos sólidos para realizar su adecuado almacenamiento y presentación, teniendo en cuenta la generación de residuos y las frecuencias y horarios de prestación del servicio de recolección y transporte.</li> </ol> <p>Parágrafo 1°. Los usuarios serán los responsables de mantener aseadas, desinfectadas y fumigadas las unidades de almacenamiento, atendiendo los requisitos y normas para esta última actividad.</p> <p>Parágrafo 2°. Cuando se realicen actividades de separación, las unidades de almacenamiento deberán disponer de espacio suficiente para realizar el almacenamiento de los materiales, evitando su deterioro.</p> <p>Parágrafo 3°. El usuario agrupado podrá elegir entre la presentación de los residuos en el andén o en la unidad de almacenamiento cuando así se pacte y las condiciones técnicas así lo permitan. En todo caso, deberá contar con los recipientes suficientes para el almacenamiento, de acuerdo con la generación de residuos, y las frecuencias y horarios de prestación del servicio de aseo.</p> <p>Parágrafo 4°. Las plazas de mercado, cementerios, mataderos o frigoríficos, estadios, terminales de transporte deben establecer programas internos de almacenamiento y presentación de residuos, de modo que se minimice la mezcla de los mismos y se facilite el manejo y posterior aprovechamiento, en especial de los de origen orgánico</p>
Recipiente retornable	<p>Estos recipientes deben:</p> <ol style="list-style-type: none"> <li>1. Proporcionar seguridad, higiene y facilitar el proceso de recolección de acuerdo con la tecnología utilizada por el prestador, tanto para la recolección de residuos con destino a disposición final como a procesos de aprovechamiento.</li> <li>2. Tener una capacidad proporcional al peso, volumen y características de los residuos que contengan.</li> <li>3. Ser de material resistente, para soportar la tensión y facilitar su manipulación evitando la fuga de residuos o fluidos</li> </ol>
Recipiente no retornable	<p>Estos recipientes deben:</p> <ol style="list-style-type: none"> <li>1. Proporcionar seguridad, higiene y facilitar el proceso de recolección de acuerdo con la tecnología utilizada por el prestador, tanto para la recolección de residuos con destino a disposición final como a procesos de</li> </ol>





**PROGRAMA PARA LA PRESTACION DEL SERVICIO PUBLICO DE ASEO**

Código: FOP-162-POP-110

Fecha de Emisión: enero 22 de 2020

Versión: 1

25

<p>aprovechamiento.          2. Tener una capacidad proporcional al peso, volumen y características de los residuos que contengan.          3. De material resistente para soportar su manipulación.          4. Facilitar su cierre o amarre.</p>
--

• **Ubicación de la base de operaciones**

Dirección de la base de operaciones	Teléfono
Calle 60 N° 18D - 481, Barrio 25 de diciembre	018000423711

• **Macrorutas de recolección y transporte**

Macro ruta (código)	Localidad, comunas o similares	Frecuencia							Hora de inicio	Hora de finalización
		Lu	Ma	Mi	Ju	Vi	Sa	Do		
01	Altos del Rosario - Atlantis - Balcanes de Santa Helena - Barcelona - Club House I y II - Las Orquídeas - María Camila Norte - Mirador de La Sierra I - Quintas del Country - Quintas del Rosario - Rosario Norte I y II - Villa Ligia I, II, III y IV - Villa Rosa - Ciudadela Rosario Real - Las Trinitarias - Mirador de La Sierra I, II, III y IV - Ciudad Jardín - Serranilla - Los Ángeles - Costa Azul - Aremasain - Pasadena - Rio Badillo - Las Marías - Los Rosales I y II - Citaringa - Bali - Citaringa Club house - Enrique Pupo - Los Cañaguates - Villa Elvia - Villalba - Los Campanos - Los Corales - Santa Rosalía - Conj Resid del Norte - Las Clarisas - Las Margaritas - Reserva Upar - Granadillo - Las Cayenas - Bambú - Casa Blanca - San Pedro - Portal del Rosario - Los Rosales - Villa Valeria - Nueva Esperanza - Candelaria Norte - Los Músicos - Conjunto Arizona - Doña Fina - Dundakare- Palmeto - Callejas	X		X		X			6:00:00	18:00:00

26

Macro ruta (código)	Localidad, comunas o similares	Frecuencia							Hora de inicio	Hora de finalización	
		Lu	Ma	Mi	Ju	Vi	Sa	Do			
	- Callejas del Norte - María Isabella - Oriente de Callejas - Enrique Pupo - Arizona - San Isidro - Los Músicos - Ichagua - Los Cortijos - Villa Carel - Villa Fanny - Villa Lucy - Villa Erika - Pontevedra - San Carlos - San Clemente - San Joaquín - Ciudad Jardín - Serranilla - Piamonte - Novalito - Cañaguatè - Guajira - San Joaquín - Villa del Rosario Norte - Rosas del Ateneo - San Carlos - Mónaco - MontClaire - Catay - Avant - Pinar - Santa Anas - Mena - Divino Niño - La Nevada - Brisas de La Popa - Altos de Pimiento - Los Guasimales - Bello Horizonte - Francisco Javier - Campo Romero - Villa Consuelo - Futuro de los Niños - Villa Andrés - Villa Janeth - La Nevada - Rocas del Valle - Bello Horizonte - La Nevada - La Ceiba - Ceiba Alta Gracia - Francisco El Hombre - Acuarelas - Altos de Comfacerar - Barcelona - La Castellana - La Rioja - Bambuterra - Terranova - Bilbao - Portobelo - Don Miguel - Cantagiron - Diomedes Daza - Rocas del Valle - La Fortuna - El Refugio - Marcella Real - Nuevo Amanecer - Loft - Santillana - Torres del Norte										
03	Sicarare - San Antonio - Las Palmas - San Jorge - Kennedy - Santo Domingo - Candelaria Sur - Villa del Rosario - Urb Luis Carlos Galán - Urb Rosamery - San Francisco de Asís - Villa Clara - Santa Rosa - Santa Rita - 5 de Noviembre - Mayales - San Jorge - Villa Clara - Argentina - Brasil - Chile - Colombia - Valparaíso -		X		X			X		6:00:00	18:00:00

Macro ruta (código)	Localidad, comunas o similares	Frecuencia							Hora de inicio	Hora de finalización	
		Lu	Ma	Mi	Ju	Vi	Sa	Do			
	Doña Clara - Los Cocos - Mayales - Mayales Etapa I - Amaneceres del Valle - El Carmen - Kennedy - Santo Domingo - La Garita - Villa Castro - San Juan - 9 de Marzo - Nueva Colombia - Pescadito - La Esperanza Oriente - 11 de Noviembre - Alta Gracia - Guajira - paraíso I y II - Zapato en Mano - Don Carmelo - Altos de Ziruma - San Miguel - Sant Ángelo - Andalucía - Morada - San Antonio - Terraza 64 - Seguros Bolívar - Urb Nando Marín - El Edén - Villa Haydith - Chiriquí Norte - Efraín Quintero - Villa Uribe - Mareigua - Rincón de Ziruma - El Páramo - La Primavera - Alcalá - Los Guayacanes - Urb Lorenzo Morales - El Oasis - Villa Fuente - 25 de Diciembre - 20 de Marzo - Don Felipe - Emanuel - Entresieras - OGB - Zona Industrial - Casa Campo - Panamá - San Fernando - Los Milagros - Montecarlo - Florencia - Palmares I y II - Toscana - Urb George Dangond - Vive Alto - Mayales Etapa I - Villa del Rosario - Villa Castro Nuevo Milenio - Tierra Prometida - Mareigua - Mayales Aeropuerto.										
02	Tobías Daza - Villa Taxi - Villa Luz - El Hogar - Francisco Paula Santander - La Victoria - Villa Mirian - El Progreso - La Victoria - Cicerón Maestro - Francisco Paula Santander - Galán - Villa Corelca - Acacias - Limonar - 9 de Abril - Galán - Villa Algenia - Villa Maruamake - Buena Vista - Cicerón Maestro - La Victoria - Don Alberto - Alta Vista - Bella	X		X		X				18:00:00	6:00:00

Macro ruta (código)	Localidad, comunas o similares	Frecuencia							Hora de inicio	Hora de finalización
		Lu	Ma	Mi	Ju	Vi	Sa	Do		
	Vista - Ciudad Tayrona - Villa Tayrona - Ana María - Obrero - Alfonso López - Chimila - María Daniela - San Vicente - Santa Ana - Guatapurí - La Granja - Las Delicias - Pablo VI - Villa Concha - 5 de Enero - 6 de Enero - La Esperanza - Villa Mónica - Iracal - El Amparo - Los Músicos - Nueva Esperanza - Garupal - 20 de Julio - Eneal - Azúcar Buena - Jorge Dangond - La Popa - Las Flores - Populandia - Ciudadela 450 Años - El Roció - San Jerónimo - Gerizim - Rafael Escalona - Casas de la Pradera - Ciudadela Comfacesar - Flores de María - Villa Catalina - Tobías Daza - Conj Res El Cerrito - El Cerrito - Fundadores - La Floresta - Portal del Cerrito - Edgardo Pupo - Villa Corelca -									
04	12 de Octubre - Simón Bolívar - Ciudadela 450 Años - Altos del Valle - Las Palmeras - María Valeria - Urb. María Paula - Villa Arcadia - San Martín - La Felicidad - Valle Mesa - Villa Leonor - 12 de Octubre - Álamos III y II - La Fontana - María Camila - Torres Don Jose - Urb La Fontana II - Urb Lindaraja - Villa Dariana - Casimiro Raúl Maestre - Sabanas del Valle - San Martín - 1 de Mayo - La Manuelita - Fundadores - 8 de Diciembre - Casimiro Raúl Maestre - Manantial - Sabanas del Valle - Villa Magdala - Fundadores - Los Caciques - Las Delicias - Los Caciques - San Marino - Jorge Dangond - Fundadores - 7 de Agosto - El Prado - Los Álamos - Rueda - San Francisco - Villa Olga - Manuelita - 1 de Mayo -		X		X			X	18:00:00	6:00:00



29

Macro ruta (código)	Localidad, comunas o similares	Frecuencia							Hora de inicio	Hora de finalización
		Lu	Ma	Mi	Ju	Vi	Sa	Do		
13	Vía a La Paz, Vía a La Mesa, K31, D21, Salida a Bosconia, C44, K4, Av. Salguero, Av. Simón Bolívar.	X		X		X			6:00:00	18:00:00
14	Salida a Bosconia, C44, K4, Av. Salguero, C30, K9, Vía a El Rincon, Vía a Seminario Juan Pablo II		X		X		X		6:00:00	18:00:00
52	Av. Salguero, Centro, K31, D21, Av. Pastrana, K9, K12, C1, K41, K42	X	X	X	X	X	X		18:00:00	6:00:00
39	Av. Simón Bolívar, Mercado Publico, Centro, Salida a Bosconia, Av. Salguero.							X	6:00:00	18:00:00
32	Cll 6 a Dg 10N de Cra 52 a 23, Cll 11 a Dg 10N de Cra 23 a Cra 19	X		X		X			14:00:00	2:00:00
32	Cra 23 a Dg 21 de Cll 44 a Cll 93, Dg 21 a Cll 16 de Cra 46 a Cra 31	X		X		X			14:00:00	2:00:00
32	Cll 44 a Cll 14 de Cra 19 a Cra 3	X		X		X			18:00:00	6:00:00
32	Cll 16 a Cll 6 de Cra 48 a Cra 23, Cll 16 a Cll 11 de Cra 23 a Cra 19, Cll 14 a Cll 1 de Cra 19 a Cra 4		X		X		X		14:00:00	2:00:00
32	Cll 44 a Cll 16 de Cra 31 a Cra 19, Cll 60 a Cll 44 de Cra 19 a Cra 7A		X		X		X		14:00:00	2:00:00
32	Cll 47 a Cll 14 de Cra 19 a Cll 4		X		X		X		18:00:00	6:00:00
32	Cll 4 a Dg 10N de Cra 31 a Cra 4	X	X	X	X	X	X		22:00:00	10:00:00
32	Zona centro y Av. Simón Bolívar	X	X	X	X	X	X		5:00:00	17:00:00
20	Centro - Loperena - Gaitán - La Granja - Mercado - Galería - El Boliche - Kennedy - El Carmen - La Garita - Alta Gracia - Alfonso López - Obrero	X	X	X	X	X	X		18:00:00	6:00:00
23	Av. Simón Bolívar, K19D, K23, K27, D21	X	X	X	X	X	X		16:00:00	4:00:00
29	Atánquez - La Mina - Los Haticos - Patillal - La Vega Arriba - Rio Seco - El Alto de La Vuelta - Las Raíces -	X			X				14:00:00	0:00:00

30

Macro ruta (código)	Localidad, comunas o similares	Frecuencia							Hora de inicio	Hora de finalización
		Lu	Ma	Mi	Ju	Vi	Sa	Do		
	Badillo - Chemesquemena - Guatapurí									
30	Los Corazones - Guacochito - Guacoche - El Jabo - Valencia de Jesús - Azúcar Buena		X			X			14:00:00	0:00:00
31	Guaimaral - El Perro - Los Venados - Caracolí - Mariangola - Aguas Blancas			X			X		14:00:00	0:00:00
113	CORPORACION UPARSISTEM Calle 60 18D-360, COMF SEDE INSTECON Cra 11 N° 14 - 77, SANIDAD DE LA POLICIA, CLINICA DELA VISION Cra 18 N° 14 - 85, P.L CLINICA DUSAKAWI Cra 17A Hospital, NANCY FLORES CII 16a N° 16 - 10, DAN-PRATT PIZZA Cra 12 N° 13C - 34, P.L ROSARIO NORTE 2, EST. LA FAMA CANTINERO CLL 12 16-05, C.C. LOS ANGELES MALL Cra 7 N° 16B - 81, HOTEL 999 CII 17 N° 9 - 101, HOTEL HAMPTON Cra 7A - 31, IPS COMFACESAR CL 16 N° 16 - 09 LOCAL 1 - 2, HOTEL SICARARE CARRERA 9 CON 16, ALMACAFE Calle 19B 7A - 15, COLEGIO VILLA CORELCA, AEROPUERTO ALFONSO LOPEZ KM 7 VIA PAZ, CONCESIONARIA MARAUTOS CRA 7 NRO 23 - 05, HOSTAL NOE PLAZA CII 17 N° 9 - 94, NANCY FLORES, DAN-PRATT PIZZA Cra 12 N° 13C - 34, HOTEL HAMPTON Cra 7A - 31, COLEGIO VILLA CORELCA, C.C. EASY CENCOSUD CII 30 N° 6A - 134	X			X				14:00:00	2:00:00
114	AEROPUERTO ALFONSO LOPEZ KM 7 VIA PAZ, CONJUNTO PALMARES CRA 6B Nro. 47 - 21, COLEGIO ENRRIQUE PUPO MARTINEZ, MICELANEA EL		X			X			14:00:00	2:00:00

Macro ruta (código)	Localidad, comunas o similares	Frecuencia							Hora de inicio	Hora de finalización
		Lu	Ma	Mi	Ju	Vi	Sa	Do		
	CACHA Cra 23 11B-83, COLEGIO LOPERENA GARUPAL, P.L GUATAPURI PLAZA. AV. 1RA CLL 10, C.C UNICENTRO, COLEGIO SAGRADA FAMILIA, INGENOBRAS S.A CLL 9C 19-54, BILLARES RECORDAR ES VIVIR, CONJUNTO BARCELONA, C.C. EASY CENCOSUD CII 30 N° 6A - 134, COLEGIO RAFAEL VALLE MEZA, SEDE 12 DE OCTUBRE, CONJUNTO LEANDRO DIAZ 1, CONJUNTO ALTA VISTA, COLEGIO JEAN PIAGET, CONJUNTO LEANDRO DIAZ 1, CONJUNTO ALTA VISTA									
115	COLEGIO BILINGÜE PANAMA, Cra 6A N° 39-35, ESTADERO SOL Y MAR Transv 6 N° 19-54, P.L ROSARIO NORTE 2, CONJUNTO GRANADILLO, CONJUNTO VILLA LIGIA, BILLAR CHARLY DE LA 23 Cra 23 N 6B, BILLAR CLUB EL GABO Cra 23 N 7A, ESTADERO CLUB BRIGADA CLL 31 N° 16-65, SALON RUMBERO CLL 24 Cra 24, HOTEL EL BOSQUE VIA LA PEDREGOSA, CONJUNTO SENDEROS DEL CONTRY, BILLARES ATLANTIS 34, ESTADERO PIDIENDO VIA Trv 6 N° 19-48, SUPERTIENDA CARLA Dig 16 bis N° 34a-05, SALON RUMBERO CII 21 N° 29-35, CONJUNTO GRANADILLO, BILLARES ATLANTIS 34			X				X	14:00:00	2:00:00
34	C97 a 1 de K4 a 48	X	X	X	X	X	X	X	6:00:00	18:00:00
33	Mallas del Aeropuerto, Al lado del Colegio Milciades Cantillo, Frente a invasión Tierra prometida, Carrera 27 a Av.	X	X	X	X	X	X	X	6:00:00	18:00:00

Macro ruta (código)	Localidad, comunas o similares	Frecuencia							Hora de inicio	Hora de finalización
		Lu	Ma	Mi	Ju	Vi	Sa	Do		
	Emiliano Zuleta, Lote al frente de la Urb. Nando Marin, Frente a Aladino, Salida a Bosconia, Parte de Atrás de Mercabastos, Diagonal al hospital HEAD, Tobías Daza, Frente al Colegio Cesar Pompeyo, Frente al Barrio Alamos II, La Malena, Detrás del Estadio juegos bolivarianos, Detrás de Edificio Villa olímpica, Salida a la Mesa, Brisas de la Popa, Frente a invasión Los Guasimales, Carrera 38 Divino Niño, Frente Torres del Norte, Frente del colegio comfacerar - Diomedes Daza, Salida a la Base, Frente a Conjunto Cerrado OGB, Al lado de la fábrica de chocolate, Entrada a Taruyal, Frente al Barrio La Rivera, pabellón del pescado II, Lote de idema, Al lado del colegio Ateneo, Diagonal al mirador de poncho, Costado mallas DPA, Detrás del área Andina, Concha Moreno, Detrás del Centro C Mayales, Megamall, Sector Emdupar I, Sector Emdupar II, Entrada a francisco el Hombre, Frente al conjunto Rosario Real, Acequia Villa Taxi, Lateral de la Universidad UNAD, Frente a Villa Ligia.									

• **Censo de puntos críticos (periodo de reporte anual)**

Ítem	Nombre	Dirección	Equipos Requeridos
1	Mallas del Aeropuerto	Carrera 23 entre 44 y 60	Retroexcavadora - 2 Volquetas
2	Al lado del Colegio Milciades Cantillo	carrera 24 entre 45 y 47	Retroexcavadora - 2 Volquetas
3	Frente a invasión Tierra prometida	Carrera 27 entre 52 y 53	1 compactador Retroexcavadora - 2 Volquetas



33

Ítem	Nombre	Dirección	Equipos Requeridos
4	Carrera 27 a Av. Emiliano Zuleta	Carrera 27 con 66	Retroexcavadora - 2 Volquetas
5	Lote al frente de la Urb. Nando Marin	Calle 67 con 32	Retroexcavadora - 2 Volquetas
6	Frente a Aladino	Calle 44 entre Cra 29	Retroexcavadora - 2 Volquetas
7	Salida a Bosconia	Diagonal 21 con 44	Retroexcavadora - 2 Volquetas
8	Parte de Atrás de Mercabastos	Carrera 35 con 18 D	Retroexcavadora - 2 Volquetas
9	Diagonal al hospital HEAD	Calle 18D con K40B	Retroexcavadora - 2 Volquetas
10	Tobías Daza	Carrera37 con Calle 18 A2	Retroexcavadora - 2 Volquetas
11	Frente al Colegio Cesar Pompeyo	Carrera 34Bis 18D	Retroexcavadora - 2 Volquetas
12	Frente al Barrio Alamos II	Carrera 32A con Calle 18f	Minicargador -1 Amplirroll
13	La Malena	Diagonal 20A con 19	Retroexcavadora - 2 Volquetas
14	Detrás del Estadio juegos bolivarianos	Diagonal 16Bis	Retroexcavadora - 2 Volquetas
15	Detrás de Edificio Villa olímpica	Diagonal 16Bis	Minicargador -1 Amplirroll
16	Salida a la Mesa	Calle 16 Con Carrera 39	Retroexcavadora - 2 Volquetas
17	Brisas de la Popa	Carrera 42 con Dig 12	Retroexcavadora - 2 Volquetas
18	Frente a invasión Los Guasimales	Diagonal 11 con Cra 48	Retroexcavadora - 2 Volquetas
19	Carrera 38 Divino Niño	Carrera 38 Con Calle 9	Retroexcavadora - 2 Volquetas
20	Frente Torres del Norte	Calle 5B con carrera 40	Minicargador -1 Amplirroll
21	Frente del colegio comfacesar - Diomedes Daza	Carrera 38 con Calle 2	Retroexcavadora - 2 Volquetas
22	Salida a la Base	Cra 19A entre 50 - 60	1 compactador Minicargador -1 Amplirroll
23	Frente a Conjunto Cerrado OGB	Carrera 18C con 54	Retroexcavadora - 2 Volquetas
24	Al lado de la fábrica de chocolate	Calle 59 con carrera 18D	Retroexcavadora - 2 Volquetas
25	Entrada a Taruyal	Carrera 5 con Calle 44	Retroexcavadora - 2 Volquetas
26	Frente al Barrio La Rivera	Carrera 4 con 44	Minicargador -1 Amplirroll
27	pabellón del pescado II	Carrera 13 con Calle 20b	Retroexcavadora - 2 Volquetas
28	Lote de idema	Carrera 7 entre 20 y 21	Retroexcavadora - 2 Volquetas
29	Al lado del colegio Ateneo	Carrera 12 con Calle 9	Retroexcavadora - 2 Volquetas

34

Ítem	Nombre	Dirección	Equipos Requeridos
30	Diagonal al mirador de poncho	Carrera 4 con Calle 11	Retroexcavadora - 2 Volquetas
31	Costado mallas DPA	Carrera 9 con Calle 7	Minicargador -1 Amplirroll
32	Detrás del área Andina	Carrera 21A con Tranv 22 Bis	Retroexcavadora - 2 Volquetas
33	Concha Moreno	Carrera 23 con Calle 9	Minicargador -1 Amplirroll
34	Detrás del Centro C Mayales	Carrera 7 Con Calle 28	Minicargador -1 Amplirroll
35	Megamall	Carrera 19Bis entre Calle 15	Minicargador -1 Amplirroll
36	Sector Emdupar I	Calle 15 entre Carrera 17 y 17a	Minicargador -1 Amplirroll
37	Sector Emdupar II	Carrera 17 entre Calle 15 y 16	Minicargador -1 Amplirroll
38	Entrada a francisco el Hombre	Carrera 32 con Calle 5f	Retroexcavadora - 2 Volquetas
39	Frente al conjunto Rosario Real	Diagonal 10n y Carrera 23	Retroexcavadora - 2 Volquetas
40	Acequia Villa Taxi	Carrera 37 con Calle 18A2	Retroexcavadora - 2 Volquetas
41	Lateral de la Universidad UNAD	Calle 39 entre 6 y 7	Minicargador -1 Amplirroll
42	Frente a Villa Ligia	Carrera 32 entre 5 y 5A	Minicargador -1 Amplirroll

- Lugar de disposición de residuos sólidos**

Nombre rellenos sanitario	Ubicación	Teléfono de Contacto	Cuenta con licencia o permiso ambiental vigente
Relleno sanitario Los Corazones	Valledupar, Km 7 vía a Patillal	3229474934	SI

### 3.4 ACTIVIDAD DE TRANSFERENCIA

- Ubicación de la estación de transferencia, capacidad y horario de funcionamiento**

Dirección Estación de transferencia	Capacidad (ton/hora)	Horario de funcionamiento
NO APLICA		

### 3.5 ACTIVIDAD DE BARRIDO Y LIMPIEZA DE VÍAS Y ÁREAS PÚBLICAS

- Número de kilómetros de cuneta de vías y áreas públicas y metros cuadrados de parques y zonas públicas objeto de barrido**

Km de vías y áreas públicas por prestador	Metros cuadrados de parques y zonas públicas
60.920,53	26.983,07

- Acuerdo de barrido**

35

Acuerdo de barrido y limpieza	Fecha de suscripción	Prestadores que suscribieron el acuerdo	Km de vías y áreas públicas por prestador	Metros cuadrados de parques y zonas públicas a barrer	Número de suscriptores en el área de confluencia
NO APLICA					

• **Macrorutas**

Macro ruta (código)	Localidad, comunas o similares	Frecuencia							Hora de inicio	Tipo de barrido	
		Lu	Ma	Mi	Ju	Vi	Sa	Do			
38	D10N de K23 a La Pedregosa; vía Escuela Ambiental; entrada Reserva Upar; Vía Ciudadela Rosario Real Los Cortijos, Ichagua, Garupal, El Amparo, Iracal, Villa Mónica, Los Músicos - C11 de K23 a 19; C9C de K19D a 19; K20 de C12 a 11 ; K19D de C12 a 7E Los Músicos, Candelaria Norte, Enrique Pupo, Conjunto Arizona, Bali, Villa Elvia, Dundakare - C7A de K23 a 19; K19D de C7E a 1La Nevada, Bello Horizonte, Villa Janeth, Futuro de los Niños, Villa Andres, Rocas del Valle, La Fortuna - K48 de C6 a 5; K49 de C6 a 5F; C5F de K49 a 51; K51 de C5F a 4; C4 de K51 a 45; K45 de C4 a 3B; C3B de K45 a 42; K42 de C3B a 2; C2 de K42 a 41La Nevada, Nuevo Amanecer, El Refugio - K40 de C1 a 5E; C5E de K40 a 39; K39 de C8A a 5E; C5 de K48 a 41Villa Ligia, Francisco El Hombre, Ceiba Alta Gracia, La Ceiba, Divino Niño, 6 de Enero, 5 de Enero - K32 de C7 a 1; C7 de K32 a 30; K30 de C7 a 9B; C7A de K32 a 23Don Miguel - C3B a 1 de K49 a 43Bello Horizonte - C5F a 4 de K56 a 51La Nevada, Bello Horizonte - C5H a 4 de 51 a 47La Nevada - C6 a 4 de K47 a 44La Nevada - C6 a 5 de K44 a 41La Nevada, Nuevo Amanecer - C6 a 3B de K41 a 38Francisco Javier - C4 a 3B de K56 a 53Campo Romero, Villa Consuelo, Futuro de	X		X		X				6:00	Manual



**PROGRAMA PARA LA PRESTACION  
DEL SERVICIO PUBLICO DE ASEO**

**Código: FOP-162-POP-110**

**Fecha de Emisión: enero  
22 de 2020**

**Versión: 1**

36

<p>los Niños - C4 a 3B de K53 a 48Villa Janeth, Villa Consuelo, Futuro de los Niños - C4 a 3B de K49 a 45Villa Janeth, Rocas del Valle, La Nevada - C5 a 2C de K45 a 41La Fortuna, Rocas del Valle, El Refugio, Nuevo Amanecer - C3B a 1 de K43 a 40La Castellana, Altos de Comfacerar, Portobelo, Terranova, Bilbao - C1 a 5N de K42 a 38Oriente de Callejas, Callejas del Norte, Maria Isabella, Callejas - C6 a 5Bis de K30 a 23Francisco El Hombre, Diomedes Daza, Torres del Norte, Santillana, Loft38, Marcella Real - C5C a 1 de K38 a 37Villa Rosa, Rosario Norte, Mirador de La Sierra, Altos del Rosario, Maria Camila Norte - K24 a 22 de C2E a 5NClub House, Balcanes de Santa Helena, Mirador de La Sierra, Atlantis, Barcelona, Bambúterra, Altos del Rosario, Bambú - C1 a 5N de K38 a 23Av Adalberto Ovalle - K35 de D21 a 19BAv 450 años, Av. Adalberto Ovalle - C18D de K31 a 40F; K35 de C19C a 18DAv 450 años - C18D de K43 a 40B; K40B de C18D a 18A2Populandia, Villa Taxi, El Hogar, La Victoria, Buena Vista, Cicerón Maestre - C16C de K31 a 36; K36 de C16C a 18A; C18A2 de K36 a 40C1; K40C1 de C18A2 a 18DVilla Mirian, Francisco Paula Santander, La Victoria, El Hogar, Villa Luz - C18B de K33A a 31; K33A de C18B a 18A; C18A de K33A a 36; K34B de C18A a 17A;C17A de K34B a 35; K35 de C17A a 18A2; C18 de K35 a 36; K36 de C18A2 a 18D450 Años - C18F4 a 18D de K40D a 40C2450 Años - C18F4 a 18D de K40C2 a 40C450 Años - C18F4 a 18D de K40C a 40BisVilla Dariana - D21 a C20H de K35 a 36Villa Dariana, Maria Valeria, Villa Arcadia, Urb. Maria Paula - C20H a 20 de K36 a 35450 Años, Urb. Maria Paula -</p>													
--	--	--	--	--	--	--	--	--	--	--	--	--	--



<p>C20 a 18D de K39A a 35Urb Lindaraja - C20E a 19B de K35 a 34ABisUrb Lindaraja - C19B a 18D de K35 a 34ABisFrancisco Paula Santander, Villa Luz, El Hogar - C18D a 18A2 de K36 a 34BFrancisco Paula Santander, Villa Mirian - C18A2 a 17A de K35 a 34BAlamos II y III, La Fontana - C20C2 a 20A de K34B a 31Villa Mirian - C18B a 18 de K33A a 31Villa Mirian, Francisco Paula Santander - C18D a 18A2 de K34B a 33AMaria Camila, Alamos II - C20B a 18D de K34A a 33AVilla Mirian, Alamos II - C19C a 18B de K34A a 31Tobias Daza - C18A3 a 17A de K40C a 40BPopulandia, El Roció, 450 Años - C18D a 18A3 de K40D a 40C1Populandia, 450 Años - C18D a 18A2 de K40C1 a 40BVilla Taxi, Villa Luz, El Hogar - C18D a 18A2 de K40B a 36Villa Taxi - C18A2 a 17 de K40A3 a 40ALa Victoria - C18A2 a 17A de K37 a 35Ciceron Maestro - C18Bis a 16C de K33B a 31Ciceron Maestro, El Progreso - C17A a 16C de K35 a 33La Victoria, Buena Vista, Galán - C17A a 16C de K36 a 34AGalan - K36 a 37 de C17A a 16B1Villa Algenia, Villa Maruamake - C16C a 16 de K36Bis a 34Acacias, Limonar, 9 de Abril, Galán - K36 Bis a 37 de C16B1 a 16Don Carmelo - C58 a 49 de K33 a 32Don Carmelo - C58 a 52 de K32 a 29Don Carmelo - C52 a 49 de K32 a 27Don Carmelo - C58 a 51 de K29 a 27Seguros Bolívar, Urb Nando Marin - Seguros Bolívar, Urb. Nando Marin El Edén - El Edén Seguros Bolívar, Urb Nando Marin - C66 a 62 de K31 a 27Villa Haydith - C66 a 65 de K31 a 27Chiriqui Norte, Efraín Quintero, Villa Haydith, Villa Uribe - C67 a 66A de K31 a 27Chiriqui Norte, Villa Uribe - C67BisS3 a 67 de K31 a 27El Paramo, La Primavera - C68 a 66Bis de K25 a 23La</p>								
---	--	--	--	--	--	--	--	--



**PROGRAMA PARA LA PRESTACION  
DEL SERVICIO PUBLICO DE ASEO**

**Código: FOP-162-POP-110**

**Fecha de Emisión: enero  
22 de 2020**

**Versión: 1**

38

	<p>Primavera, Los Guayacanes, Alcalá, Parque La Primavera - C68 a 67 de K 27 a 25El Paramo, Rincon de Ziruma, Mareigua - C66Bis a 62 de K25 a 23Nuevo Milenio, Mareigua - C58 a 55 de K25 a 23Mayales Aeropuerto, Nuevo Milenio, Villa Fuente - C55 a 44 de K25 a 23Mareigua, Rincon de Ziruma - C64 a 56 de K27 a 25Mayales Etapa I, Los Cocos, Villa del Rosario - C28 de K5 a 4; C34A de K4D a 4; K4D de C44 a 28Sicarare - D20Bis de C21 a K4A; K4A de D20Bis a C19B; K5B de D20Bis a C20C1; C20C1de K5B a 5; K5 de C20C1 a 19B; C20B2 de K5 a 4G; K4G de C20B2 a 19B; C19C a 19B de K6 a 4GVilla del Rosario - C31 a 28 de K5 a 4DVilla del Rosario, Mayales Etapa I - C33 a 28 de K4 a 2Villa del Rosario, Candelaria Sur - C31 a 25 de K4D a 4Candelaria Sur, Urb. Rosamery - C28 a D21Bis de K4I a 4DCandelaria Sur, Villa Clara - C25 a 21 de K4D a 4Villa Castro, Villa del Rosario - C28 a 20J de K4 a 2San Antonio, Las Palmas - C21 a D20Bis y K4AVilla Castro, San Juan - C20J a 20B de K4 a 2San Jorge, Sicarare - C21 a 20B de K7A a 6; C21 a 20D de K6 a 5BSicarare - C20D a 19C de K6 a 5Sicarare - D20Bis a C20 de K5B a 4ESan Antonio, Las Palmas, Santo Domingo, Sicarare - C21 a 19B de K4A a 4; C20B2 a 20 de K4E a 4AVilla Clara, Santa Rita - C25A a 21 de K5 a 4J Amaneceres del Valle - C46 a 44 de K4D a 4Los Cocos, Mayales Etapa I - C44 a 34A de K5 a 4C Los Cocos, Mayales Etapa I, Doña Clara, La Rivera - C44 a 34A de K4C a 4Mayales Etapa I - C34A a 31 de K5 a 4B Los Cocos, Mayales Etapa I - C37 a 33 de K4 a 2</p>								
38	San Joaquín, Pontevedra, San Clemente, Villa del Rosario Norte - K15 de C12 a 7C; C9C de K19 a	X	X	X				6:00	Manual



**PROGRAMA PARA LA PRESTACION  
DEL SERVICIO PUBLICO DE ASEO**

**Código: FOP-162-POP-110**

**Fecha de Emisión: enero  
22 de 2020**

**Versión: 1**

39

12; C9 de K19 a 9Alfonso Lopez, San Vicente, Las Flores - K19D de C16 a 13B; C13B de K19D a 19C; K19C de C13B a 14; C14 de K19C a 15; K15 de C14 a 12; C12 de K19 a 15Obrero, Alfonso Lopez - C14 de K15 a 9; K9 de C14 a 12; C12 de K15 a 9Garupal, Azúcar Buena - C13B Bis de K19C a 19; K19C de C13B Bis a 11; C12 de K20 a K19C; K19D de C13B Bis a 12La Popa, Garupal - C13B Bis de K23 a 19D; C12 y 13 de K23 20; K21 de C16 a 13B Bis; K20 de C16 a 12Garupal, Eneal, 5 de Enero, Divino Niño, La Nevada - C8A de K41 a 38; K38 de C8A a 9; C9 de K38 a 32; K32 de C9 a 9B; C9B de K32 a 30; K30 de C9B a 12; C12 de K30 a 23; C11 de K30 a 23; C13 de K25 a 23; K25 de C13 a 12Eneal, 20 de Julio - C13B2 a 12 de K23 a 30; C12 a 11 de K32 a 30Garupal, 5 de Enero - C12 a 9D de K30 a 235 de Enero, 6 de Enero - C11 a 7 de K31A a 28ADivino Niño - C9 a 7 de K38 a 32Villa Concha, 6 de Enero - C8B a 7A de K30 a 23Nueva Esperanza - C7A a 6 de K30 a 23La Ceiba - C7 a 6C de K38 a 30Ceiba Alta Gracia, La Ceiba - C6C a 6 de K38 a 32Don Alberto - C16 a 14D de K41 a 44Don Alberto - C14D a 13 de K41 a 44; C14D a 14C de K44 a 43Don Alberto - C14C a 13 de K45 a 43Don Alberto - C13 a D12 de K47 a 45Ana Maria, Ciudad Tayrona - D12 a 9D de K48 a 46Ciudad Tayrona, Bella Vista - D11D a 10 de K48 a 45La Nevada - D10 a C6 de K49 a 44La Nevada - C6 a 6D de K42 a 38; C6D a 7 de K42 a 40; C7 a 7B de K41 a 40La Nevada, Villa Tayrona - D11B a C7 de K44 a 41La Nevada, Divino Niño - C8 a 6D de K40 a 38La Nevada, Divino Niño - D10 a C9 de K32 a 38; D10 a C8A de K38 a 41; C8A a 7B de K40 a 41Bella Vista, Alta Vista - D12 a 11D de



## PROGRAMA PARA LA PRESTACION DEL SERVICIO PUBLICO DE ASEO

Código: FOP-162-POP-110

Fecha de Emisión: enero 22 de 2020

Versión: 1

40

K46 a 42C16 vía La Mesa; entrada Rafael Escalona Los Caciques, Jorge Dangond - T20 y 19D de D21 a C16 Los Caciques, Jorge Dangond - T21 de D21 a C16; C16C de T23 a K19 Fundadores - T23 de D21 a C16 Fundadores, Villa Corelca - T25 de D21 a C16; C16C de K31 a 23 Fundadores, Los Caciques, Villa Magdalena, 8 de Diciembre - T29 de D21 a D18B; D18B de T29 a T20; C18 de T20 a K19 Sabanas del Valle, Casimiro Raúl Maestre, Manantial - K30 de D21 a C18B; C20B de K31 a 30; C19B de K30 a 29; C18 y 18B de K31 a T29; K29 de C18 a 18B Casimiro Raúl Maestre - C20B a 18B de K31 a 30 Sabanas del Valle, Casimiro Raúl Maestre - D20B a 18B de K30A a T29 Jorge Dangond - C16C a 16 de K20 a 19 Jorge Dangond, Los Caciques - C18 a 16C de K20 a 19 San Marino, Los Caciques, Las Delicias - D20 a C18 de K19E a 19; K19 a D21 y T18B Los Caciques, Fundadores - D21 a 19A de T23 a K19 Los Caciques, Fundadores - D19A a 18B de T23 a K19 Los Caciques, Fundadores, Jorge Dangond - D18B a C16C de T23 a 20 Jorge Dangond, Fundadores - C16C a 16 de T24 a K20 Villa Corelca - D16CBis a 16 de K31 a T25AEI Cerrito, La Floresta, Villa Corelca - D16C a C16 de T25A a 24 Fundadores - D18 a 16C de T25A a 23 Fundadores - D19 a 18 de T25A a 23 Fundadores - D21 a 19 de T25A a 23 Fundadores, Villa Magdalena, 8 de Diciembre - D21 a 19A de T29 a 25 Fundadores - D19B a 18B de T29 a 25 Fundadores - D18B a C16CBis de T27 a 25AEI Edgardo Pupo - C17Bis a 16Bis de K31 a T27 Edgardo Pupo, Manantial - D18B a 17Bis de K31 a T27 Ciudadela Comfacedsar, Villas de Catalina - Ciudadela





**PROGRAMA PARA LA PRESTACION  
DEL SERVICIO PUBLICO DE ASEO**

**Código: FOP-162-POP-110**

**Fecha de Emisión: enero  
22 de 2020**

**Versión: 1**

41

<p>Comfacsar, Villas de Catalina Rafael Escalona - Rafael Escalona Rafael Escalona, Urb Miraflores, Tobías Daza - Tobías Daza, Rafael Escalona, Urb Miraflores, Casas de la Pradera Tobías Daza, El Roció, Populandia - C18A3 a 18A1 de K40D a 40CSan Jerónimo, Gerizim - C18A a 18 de K40C8 a 40C1 de Mayo - C22C a D21 de K20 a 18D1 de Mayo, San Martín, Villa Leonor - K20 de C44 a D21; C35 de K21 a 18D; C22A 22B y 22C de K21 a 207 de Agosto, El Prado, 1 de Mayo, San Martín, Villa Leonor - K23 de C44 a 26; K27 de C44 a D21; C32 de K27 a 231 de Mayo, San Martín, Villa Leonor - K21 de C44 a D21; C35 de K21 a 23; C22B y 22C de K21 a D21; K22 de C22C a D21; K23 de D21 a 26El Oasis, Villa Fuente - C48 a 44 de K27 a 251 de Mayo - C25 a 22C de D21 a K18D1 de Mayo - C30 a 25 de K20 a 18D1 de Mayo, San Martín - C35 a 30 de K20 a 18D1 de Mayo, 7 de Agosto - C28 a 25 de D21 a K231 de Mayo, San Martín - C29 a 25 de K23 a 201 de Mayo - C35 a 29 de K23 a 207 de Agosto, 1 de Mayo - C32 a 28 de K27 a 23El Prado, Rueda - C44 a 32 de K26 a 25La Manuelita, La Felicidad, Villa Leonor - C44 a 32 de K25 a 23San Francisco, Villa Olga, El Prado, Rueda, 7 de Agosto - C44 a 31 de C31 a K267 de Agosto, Los Alamos - C31 a D21 de K33 a K2725 de Diciembre - C60 a 55 de K19 a 7AOGB - C55 a 51 de K18F a 7AValle Mesa, Villa Leonor - C44 a 40 de K20 a 18DSan Martín - C40 a 35 de K20 a 18DSan Martín, Villa Leonor - C42 a 35 de K23 a 20Santa Rosa, Mayales, Villa del Rosario - K25A de K7A a 31San Jorge, 5 de Noviembre, Santa Rosa, Mayales - C28 de K7A a 5; K6A de C30A a 21Simón Bolívar - C30 a 24 de K18D a 1612 de Octubre - C43 a 36 de</p>	
---	--

42

	K18D a 7A; C36 a 33 de K13 a 7A12 de Octubre, Simón Bolívar - C36 a 28 de K16 a 7A12 de Octubre - C28 a 22 de K16 a 7AChile, Argentina, Brasil, Montecarlo, Valparaíso, Mar del Pata - C39 a 35 de K6 a 5Colombia, Mayales - C35 a 30 de K6A a 5AMayales, Santa Rosa - C30 a 28 de K6A a 5Santa Rosa - C28 a 25A de K7A a 5San Jorge, 5 de Noviembre - C25A a 21 de K7A a 6Villa Clara, Santa Rita - C25A a 21 de K6 a 5Simón Bolívar - C24 a 22 de K18D a 16San Fernando, Urb. George Dangond, Palmares I - C49 a 44 de K7A a T6BSan Fernando, Palmares II, Toscana, Florencia - C48 a 44 de T7 a 5CSan Fernando - C47 a 44 de T5C a 3Los Milagros - C46 a 44 de K5BBis a 5ALos Milagros - C46 a 44 de K5A a 5Panama - C44 a 39 de K7A a 5CPanama - C44 a 39 de K5C a 4BALtos de Don Alberto.											
38	La Vega Los Halticos, Valencia, Aguas Blancas, Mariangola, Guacoche, Atanquez, La Mina, La Mina, Patillal, Rio Seco Badillo, Las Raíces, Caracolí, Los Venados, Guaimaral, El Alto.	X				X					6:00 a.m.	Rural
38	La Vega, Valencia, Blancas Aguas, Blancas, Mariangola, Guacoche, Guacochito, Atanquez, La Mina, Patillal, Rio Seco, Las Raíces, Caracolí, Los Venados, Guaimaral, El Jabo, Chemesquemena, Los corazones, El Alto.		X				X				6:00 a.m.	Rural
38	Valencia, Aguas Blancas, Aguas Blancas, Mariangola, Guacoche, Guacochito, Atanquez, La Mina, Rio Seco, Los Venados, Guatapurí, Los corazones, El Perro.				X			X			6:00 a.m.	Rural
38	Gaitán, La Granja - C20B a 19 de K12 a 11La Granja - C20 a 19 de K14 a 12 y K16 de C21 a 20La Granja - C21 a 20B de K16 a 7ALa Granja - C21 a 19 de K18A a	X	X	X	X	X	X	X			6:00 a.m.	Manual

43

	14Guatapuri, Simón Bolívar, Pablo VI - C22 a 19E de K18D a 18ASimón Bolívar, 12 de Octubre - C22 a 21 de K18A a 7ADon Alberto, Villa Tayrona, La Nevada - K42 de C16 a D10; D10 de K42 a 44; K44 de D10 a C6; C6 de K44 a 49La Nevada, Nuevo Amanecer, Rocas del Valle, El Refugio, Ceiba Alta Gracia, Nueva Esperanza, Oriente de Callejas - C6 de K44 a 23; K41 de C6 a 1Av Sierra Nevada - C1 de K41 a 23K25 de C44 a 68D21 de C44 a vía Bosconia Av Emiliano Zuleta Baquero - K27 de C68 a 64Av Emiliano Zuleta Baquero - K27 de C44 a 64Av hacia el aeropuerto - K19 de C44 a 60Bis; C60Bis de K19 a 7A									
38	Kennedy - C20B a 19C de K7A a 6Kenedy, El Carmen - C19C a 18B de K7A a 6Centro, El Carmen - C19A a 17 de K9 a 6Centro, La Garita - C17 a 16A de K8 a 4Centro, Alta Gracia - C16A a 14 de K8 a 4Centro, Loperena, Obrero - C16B a 14 de K11 a 8Gaitan, Loperena - C20 a 16B de K11 a 9Loperena - C16A a 14 de K12 a 11Loperena, Gaitán - C19 a 16A de K12 a 11Loperena, Obrero - C18B a 14 de K14 a 12 y D21 de K16 a 12La Granja, Loperena - C19 a 18B de K15 a12La Granja, Guatapurí - C19E a 17 de D21 a K15Santa Ana, Alfonso Lopez, Loperena - D21 a C16 de K16A a 14 y C16 a 14 de K16 a 14San Vicente, Alfonso Lopez, Santa Ana - T18 a C14 de K19 a 16Santa Ana, Las Delicias - D21 a C16 de T18B a K16AAv Simón Bolívar - K19 de C16 a 9APontevedra, Enrique Pupo, Villa Carel, Villa Fanny, Villa Lucy, Ciudad Jardín, Pasadena - K19 de C9A a 5	X	X	X	X	X	X	X	6:00 a.m.	Manual
38	Cañaguatate, Guajira - C14 a 13B de K9 a 4Alta Gracia, Guajira, El Carmen - C19 a 17 de K5 a 4 y C17 a 13B de K4 a 3El Carmen, Kennedy, Santo Domingo - C19B a 19A de K6 a 4 y C19A a 17 de K6	X	X	X	X	X	X	14:00	Manual	

	a 5Guatapuri, Simón Bolívar, Pablo VI - C22 a 19E de K18D a 18ASimón Bolívar, 12 de Octubre - C22 a 21 de K18A a 7AKenedy - C20B a 19C de K7A a 6Kenedy, El Carmen - C19C a 18B de K7A a 6Centro, El Carmen - C19A a 17 de K9 a 6Centro, La Garita - C17 a 16A de K8 a 4Centro, Alta Gracia - C16A a 14 de K8 a 4Centro, Loperena, Obrero - C16B a 14 de K11 a 8Gaitan, Loperena - C20 a 16B de K11 a 9Loperena - C16A a 14 de K12 a 11Loperena, Gaitán - C19 a 16A de K12 a 11Loperena, Obrero - C18B a 14 de K14 a 12 y D21 de K16 a 12La Granja, Loperena - C19 a 18B de K15 a12La Granja, Guatapurí - C19E a 17 de D21 a K15Santa Ana, Alfonso Lopez, Loperena - D21 a C16 de K16A a 14 y C16 a 14 de K16 a 14San Vicente, Alfonso Lopez, Santa Ana - T18 a C14 de K19 a 16Santa Ana, Las Delicias - D21 a C16 de T18B a K16AK4 de vía DPA a parque Lineal Novalito, Cañaguatate - K4 de C13B a vía DPA; vía DPA; C12 de K9 a 4Av Los Manguitos - K19 de C16C a D21; D21 de K19 a 18D										
38	Gaitán, La Granja - C20B a 19 de K12 a 11La Granja - C20 a 19 de K14 a 12 y K16 de C21 a 20La Granja - C21 a 20B de K16 a 7ALa Granja - C21 a 19 de K18A a 14Av Simón Bolívar, G. Pilonera Mayor - K19 de K23 a 4; K23 de D10N a K19; D10N de K19 a 23Pasadena, Las Marías, Los Campanos, Villalba, Conj. Resid. del Norte - K19 de C5 a K23Parque Lineal a UPC; vía G. Pilonera Mayor a G. Los Juglares; vía detrás de parque de La Leyenda Av Simón Bolívar - K19 de C16 a 16C; T18B de C16C a D21; K18D de D21 a C21Av Simón Bolívar - K18D de C21 a 33Av Simón Bolívar; G. País Vallenato - K18D de C44 a 33	X	X	X	X	X	X	X	X	14:00	Manual
38	Kenedy - C20B a 19C de K7A a 6Kenedy, El Carmen - C19C a 18B	X	X	X	X	X	X		22:00	Manual	



45

	de K7A a 6Centro, El Carmen - C19A a 17 de K9 a 6Centro, La Garita - C17 a 16A de K8 a 4Centro, Alta Gracia - C16A a 14 de K8 a 4Centro, Loperena, Obrero - C16B a 14 de K11 a 8Gaitan, Loperena - C20 a 16B de K11 a 9									
38	K31 de C44 a 16; D21 de C44 a K18D; K19 de C16 a D21; T18B de K19 a D21; K18D de D21 a C44; K16 de K18D a C22; C25A 28 30 36 de K16 a 7A	X	X	X	X	X	X		6:00	Mecánico
38	K7A de C44 a 21; C30 de K7A a 4; C21 de K7A a 4; K4 de C44 a Parque Lineal; K19 de UPC a C1; vía de G. Pilonera Mayor a G. Los Juglares.	X	X	X	X	X	X	X	6:00	Mecánico
38	C44 de D21 a K18D; K19 de C44 a 60Bis; C60Bis de K19 a 7A; K27 y 25 de C44 a 68; D21 de C44 a Av Adalberto Ovalle; Av Adalberto Ovalle de D21 a Av 450 años; Av 450 años de K31 a K40D	X	X	X	X	X	X		14:00	Mecánico
38	C16 de K42 a 19; K19 de C16 a 1; K23 de C16 a K19; C6 de K23 a 49; K41 de C6 a 1; K42 de C16 a D10; D10 de K42 a 44; K44 de D10 a C6	X	X	X	X	X	X	X	14:00	Mecánico
38	Dundakare, Doña Fina, Los Cañaguates, Villa Elvia, Bali - C5D a 4 de K23 a 19BSan Carlos, Serranilla, Ciudad Jardín, Los Ángeles, Pontevedra - C7A a 6 de K19 a 9Los Músicos, Enrique Pupo, San Isidro - C7A a 6A de K19D a 19Arizona, San Isidro, Enrique Pupo, Pasadena, Aremasain, Costa Azul, Los Ángeles - C6B a 5B de K19C a 9Los Campanos, Conj. Resid. del Norte, Villalba - C1 a D10N de K20A a 19; D10N a K23 de K19 a C5NVillalba, Las Orquídeas, Portal del Rosario, Casa Blanca, Los Corales, San Pedro - C1 a D10N de K23 a 20ALas Marías, Enrique Pupo, Los Rosales I y II - C5B a 1 de K19A a 9Candelaria Norte, Los Músicos, San Isidro - C6D a 5D de K23 a 19CLos Cortijos, Ichagua, Villa Erika - C11 a 9A de K19D a 19Los Músicos, Enrique Pupo, Villa	X		X		X			6:00:00	Empuje

46

	Lucy, Villa Fanny, Villa Carel - C9A a 7A de K19C a 19Iracal, El Amparo, Garupal - C12 a 11 de K23 a 20; C11 a 9 de K23 a 19DLa Esperanza, Villa Mónica, Los Músicos - C9A a 7E de K23 a 19CLos Músicos, Candelaria Norte, La Esperanza - C7E a 6D de K23 a 19C										
38	Las Flores - C16 a 13B Bis de K20 a 19A La Popa, Garupal - C16 a 13B Bis de K23 a 20; C13B Bis a 13 de K23 a 19F, Garupal - C13B Bis a 11 de K20 a 19C Alfonso Lopez, Chimila, Maria Daniela, San Vicente - C14 a 12 de K19 a 14 Obrero - C14 a 12 de K14 a 9 Novalito, Cañaguatè, Guajira, Obrero - C13B a 11 de K11 a 4, San Clemente, San Joaquín, Pontevedra - C12 a 9 de K19 a 14 San Joaquín, Novalito, Villa del Rosario Norte - C12 a 9 de K14 a 8 Novalito - C11 a 9 de K8 a 4 Pontevedra, San Carlos, San Joaquín - C9 a 7A de K19 a 11ª Novalito, San Carlos - C9 a 7Bis de K11A a 4		X		X		X			6:00:00	Empuje
38	Pasadena, Los Rosales I, Villalba, Villa Valeria, Los Rosales, Los Corales, Portal del Rosario, Las Cayenas, Quintas del Rosario, Quintas del Country - K9 de C6 a 1; C1 de K19 a 23; K23 de C1 a 10NK23 de C8 a 1K23 de C16 a 8Av La Popa - C16 de K23 A 19Av La Popa, Av Los Militares, G. Chicha Maya - C16 de K23 a 31; K31 de C16 a 16CAv Folclor - C44 de D21 a K19K7a vía La Paz; C44 de K19 a 18D	X	X	X	X	X	X			6:00:00	Empuje
38	Obrero, San Joaquín, Villa del Rosario Norte, San Carlos, Piamonte, Los Ángeles, Ciudad Jardín - K12 de C14 a 7Bis; K9 de C7Bis a 6; C6C de K19 a 9Obrero, San Joaquín, Villa del Rosario Norte, San Carlos, Novalito - K11 de C14 a 7B; K9 de C12 a 7BisD21 de C44 a K19Av Los Militares - K31 de D21 a C16C12 de octubre - K7A de C44 a 30; C36 de K18D a	X	X	X	X	X	X			14:00:00	Empuje

47

	7AMayales, Villa del Rosario - C30 de K7A a 4K7A de C30A a 21; C21 de K7A a D20Bis; C25A de K16 a 7AK16 de K18D a C22; C30 y 28 de K16 a 7A									
38	Arizona, Los Cortijos, La Nevada, Nueva Esperanza, Mayales P. Villalba P. Casa Blanca P. Iracal 1P. Divina Natividad P. Arizona 8P. El Amparo P. Ceiba Alta Gracia P. La Esperanza P. La Castellana P. Altos de Comfacerar P. Club House Alameda La Ceiba Alta Gracia P. María Camila P. 450 Años P. Villa Luz P. Villa Dariana P. Lindaraja P. La Victoria P. Populandia P. Francisco De Paula Santander P. Galán P. Don Carmelo P. Chiriquí P. Villa Castro P. Rojo P. La Bombonera	X		X			X		6:00:00	Despápele
38	Novalito San Joaquín, Las Flores, Garupal, Bella VistaPanama12 de Octubre P. La Popa P. El Peñón P. Eneal P. 5 enero P. La Ceiba 2P. Don Alberto P. Álamos III 3P. El Manantial P. Casimiro Maestre P. El Cerrito P. Álamos III 2P. Álamos IIP. La Vallenata P. Francisco Paula P. Villa Miriam P. San Martin P. Nuevo Milenio Terminal de Transporte P. Electrificadora P. Simón Bolívar P. Cristo Rey P. Las Américas P. San Fernando P. Los Milagros		X		X		X		6:00:00	Despápele
38	Balneario Hurtado, El Carmen, Centro, 1 de mayo, Balneario Hurtado, Santa Ana, Separador Simón Bolívar	X	X	X	X	X	X		6:00:00	Despápele
38	Balneario Hurtado	X	X	X	X	X	X		14:00:00	Despápele
38	Parque Badillo, Azúcar Buena.		X			X			6:00:00	Despápele Rural
38	La Vega, Mariangola, Guacoche, Parque Patillal, Parque Badillo, La Raíces, Caracolí, Los Venados, Guaimaral, Aguas Blancas, Patillal.			X			X		6:00:00	Despápele Rural

48

- **Ubicación de cuartelillos o puntos de almacenamiento de implementos de barrido**

Cuartelillo o punto de almacenamiento	Dirección
1	Centro calle 19b con carrera 5ta
2	Santa Rosa calle 28 con carrera 5ta
3	Manantial carrera 31 con calle 18b
4	Ceiba Altagracia Manzana A casa 3
5	San Joaquín Calle 11 N.º 13-90
6	El Prado Calle 34 N° 27-58

- **Identificación de playas en el área de prestación a ser intervenidas con limpieza, precisando frecuencia de limpieza.**

Nombre de la playa	Ubicación	Extensión		Frecuencia							Hora de inicio	Hora de finalización
		Km lineales	m2	Lu	Ma	Mi	Ju	Vi	Sa	Do		
NO APLICA												

- **Programa de instalación y mantenimiento de cestas en el área de prestación, precisando el número de cestas a instalar por año.**

Programa	Localidad, comunas o similares	Cantidad de cestas	Frecuencia
Instalación de cestas	Municipio de Valledupar	20	Mensual
Reposición de cestas instaladas	Municipio de Valledupar	0	0
Desmantelación de cestas	Municipio de Valledupar	0	0
Mantenimiento	Municipio de Valledupar	60	Mensual

### 3.6 ACTIVIDAD DE CORTE DE CÉSPED EN LAS VÍAS Y ÁREAS PÚBLICAS

Localidad, comunas o similares	Ubicación del área a intervenir	Área verde para intervenir (m2)	Frecuencia programada
Municipio de Valledupar	Parques	675,674	mensual
Municipio de Valledupar	Separadores	358.480	mensual
Municipio de Valledupar	Glorietas	30,415	mensual
Municipio de Valledupar	Avenidas	138,392	mensual
Municipio de Valledupar	Zonas Verdes	367,160	mensual



### 3.7 ACTIVIDAD DE PODA DE ÁRBOLES EN LAS VÍAS Y ÁREAS PÚBLICAS

Tipo de árboles	Altura	Localidad, comunas o similares	Cantidad de árboles a podar por año, según catastro de árboles*	Frecuencia programada
Tipo 1	Hasta 0 a 5 m	Comuna 1,2,3,4,5	89.226	semestral
Tipo 2	Mayor a 5,01 mt - hasta 10 mt	Comuna 1,2,3,4,5	16.446	semestral
Tipo 3	Mayor a 10,01 mt hasta 15 mt	Comuna 1,2,3,4,5	338	semestral
Tipo 4	Mayor a 15.1 a 20 mt	Comuna 1,2,3,4,5	6	semestral
Tipo 5	Mayor a 20 mt	0	0	0

### 3.8 ACTIVIDAD DE APROVECHAMIENTO

- **Macrorrutas de recolección de residuos aprovechables**

Macro ruta (código)	Localidad, comunas o similares	Frecuencia							Hora de inicio
		Lu	Ma	Mi	Ju	Vi	Sa	Do	
113	Valledupar	X			X				14:00 a 02:00
114	Valledupar		X			X			14:00 a 02:00
115	Valledupar			X			X		14:00 a 02:00

- **Ubicación y descripción de las estaciones de clasificación y aprovechamiento**

Dirección	Actividades Realizadas (Separación, clasificación, pesaje, otros procesos)	Capacidad (ton/hora)	Tipo de residuo aprovechado
CI 60 N° 18 D 481	Separación, clasificación y pesaje	0,5	Cartón, Papel, plástico, vidrio, metales, textil y madera.

### 3.9 ACTIVIDAD DE TRATAMIENTO

Dirección Planta de Tratamiento	Tipo de Tratamiento	Capacidad instalada (Ton/día)
	NO APLICA	

### 3.10 ACTIVIDAD DE COMERCIALIZACIÓN

- **Puntos de atención a los usuarios**

Dirección punto de atención	Teléfono	Días de atención	Horario de atención
Cra 13 # 18-28 Barrio la Granja	018000423711	Lunes-Viernes	7:30 am a 4:00 pm

 <p><b>Aseo del Norte</b> NIT. 824.003.418-8</p>	<b>PROGRAMA PARA LA PRESTACION DEL SERVICIO PUBLICO DE ASEO</b>	Código: FOP-162-POP-110
		Fecha de Emisión: enero 22 de 2020
		Versión: 1

50

- Medios de contacto**

Dirección electrónica página web	<a href="https://valledupar.interaseo.com.co/">https://valledupar.interaseo.com.co/</a>
Correo electrónico para radicación de PQR	<a href="mailto:pqrcesar@interaseo.com.co">pqrcesar@interaseo.com.co</a>
Línea de atención al cliente	018000423711
Servicios adicionales que presta	3507478045

- Programa de relación con las comunas y de la programación de campañas educativas e informativas, de conformidad con lo señalado en el artículo 105 del Decreto 2981 del 2013**

Localidad, comunas o similares	Temas	Programación (Mes)
Comunas 1, 2, 3, 4, 5 y 6	Programa de implementación de la ruta selectiva y separación en la fuente	Mensual
Comunas 1, 2, 3, 4, 5 y 6	Educación Ambiental en el sector residencial con problemas en el manejo de los residuos sólidos.	Mensual
Comunas 1, 2, 3, 4, 5 y 7	Conformación de Vigías ambientales	Mensual
Comunas 1, 2, 3, 4, 5 y 8	Proyecto escuela y cultura ciudadana en torno al manejo de residuos sólidos en los diferentes espacios de convivencia.	Mensual
Comunas 1, 2, 3, 4, 5 y 9	Programa de sensibilización a vendedores ambulantes del centro de Valledupar	Mensual
Comunas 1, 2, 3, 4, 5 y 10	Programa de sensibilización al gremio de conductores de servicio público de Valledupar	Mensual
Comunas 1, 2, 3, 4, 5 y 11	Programa de sensibilización almacenes de cadena y empresas del sector comercial sobre el manejo de residuos	Mensual
Comunas 1, 2, 3, 4, 5 y 12	Toma de parques de la mano con la comunidad	Mensual

- Esquemas de facturación del servicio**

Mecanismo de facturación (Prepago, conjunta o directa)	Descripción	Puntos de pago
Conjunta	MASIVA AFINIA	OFICINAS DE ATENCION AFINIA
Directa	DIRECTA- CARTERA Y GG	BANCO DE BOGOTA

### 3.11 ACTIVIDAD DE LAVADO DE VÍAS Y ÁREAS PÚBLICAS

- Acuerdos de lavado de áreas públicas**

Acuerdo de lavado de vías y áreas públicas	Fecha de suscripción	Prestadores que suscribieron el acuerdo
	NO APLICA	

 <p><b>Aseo del Norte</b> NIT. 824.003.418-8</p>	<p><b>PROGRAMA PARA LA PRESTACION DEL SERVICIO PUBLICO DE ASEO</b></p>	Código: FOP-162-POP-110
		Fecha de Emisión: enero 22 de 2020
		Versión: 1

51

- **Áreas públicas objeto de lavado y programación de la actividad, puentes peatonales.**

Macro ruta (código)	Localidad, comunas o similares	Áreas de puentes objeto de lavado (m2), según inventario del municipio	Frecuencia (mes)	Hora inicio	Hora finalización
36	Puente Colegio Manuela Beltrán - Carrera 23 con Calle 14	122,45	Semestral	10:00 p.m.	06:00 a.m.
36	Puente Colegio CASD - Av. Simón Bolívar con Calle 13B Bis	319,95	Semestral	10:00 p.m.	06:00 a.m.

### 3.12 RESIDUOS ESPECIALES

- **Condiciones en las que se realizará las actividades del servicio público para atender los residuos especiales**


Tipo de residuos	Descripción	Teléfono de contacto
Generados en eventos y espectáculos masivos	El usuario hará la solicitud con 10 días de anticipación de forma verbal, escrita, telefónica o vía correo electrónico, la empresa deberá responder informando las condiciones de costos y tiempos de realización. Para acceder a la prestación del servicio, deberá mediar un acuerdo entre las partes	018000423711
Generados por puntos de venta en áreas públicas	El usuario hará la solicitud con 10 días de anticipación de forma verbal, escrita, telefónica o vía correo electrónico, la empresa deberá responder informando las condiciones de costos y tiempos de realización. Para acceder a la prestación del servicio, deberá mediar un acuerdo entre las partes	018000423711
Animales Muertos	Según lo define el Artículo 2.3.2.2.3.43 del Decreto 1077 de 2015, la empresa realizará la recolección de animales muertos de especies menores, que no excedan los 50 kg, abandonados en las vías y áreas públicas, en un tiempo máximo de tres (3) horas después de recibida la solicitud.	018000423711
Residuos de construcción y demolición	El usuario hará la solicitud con 10 días de anticipación de forma verbal, escrita, telefónica o vía correo electrónico, la empresa deberá responder informando las condiciones de costos y tiempos de realización. Para acceder a la prestación del servicio, deberá mediar un acuerdo entre las partes	018000423711
Residuos Especiales	El usuario hará la solicitud con 10 días de anticipación de forma verbal, escrita, telefónica o vía correo electrónico, la empresa deberá responder informando las condiciones de costos y tiempos de realización. Para acceder a la prestación del servicio, deberá mediar un acuerdo entre las partes	018000423711

### 3.13 PROGRAMA DE GESTIÓN DEL RIESGO

Condiciones de amenaza, vulnerabilidad y riesgo	Acciones de respuesta del prestador del servicio	Medidas que deben ser adoptadas por el usuario o un tercero
Sismos	<ul style="list-style-type: none"> <li>• Conservar la calma.</li> <li>1. Tener definida una ruta de evacuación y un punto de encuentro seguro.</li> <li>2. Verificar si cuenta con kit de emergencia.</li> <li>3. Verificar donde están ubicados los puntos de encuentro.</li> <li>4. Verificar si hay personas que requieren ayuda para evacuar.</li> <li>5. Activar el sistema de alertas (alarmas voz a voz ETC).</li> <li>6. No se desplace de un sitio a otro.</li> <li>7. Durante el sismo obedezca las instrucciones de los Coordinadores de Evacuación.</li> <li>8. Dirijase al punto de encuentro establecido.</li> <li>9. Notificar a la brigada y a los organismos de socorro.</li> </ul>	<ul style="list-style-type: none"> <li>• Comunicación con los organismos de socorro Defensa civil, Cruz Roja, Bomberos.</li> </ul>
Huelgas y Manifestaciones de la comunidad.	<ul style="list-style-type: none"> <li>• Conservar la calma.</li> <li>• Comunicarse con las autoridades locales del municipio (alcaldía, interventoría) solicitar apoyo policivo</li> </ul>	<ul style="list-style-type: none"> <li>• Policía Nacional garantizar la seguridad para la prestación del servicio</li> </ul>
Incursiones sindicales.	<ul style="list-style-type: none"> <li>• Conservar la calma.</li> <li>• Comunicarse con los voceros y entablar un diálogo que permita llegar a un consenso.</li> <li>• Grabar y firmar los compromisos.</li> </ul>	<ul style="list-style-type: none"> <li>Ministerio de trabajo ente conciliador entre las partes</li> </ul>
Incendios y explosiones.	<ul style="list-style-type: none"> <li>• Dotar las áreas operativas con extintores de incendio tipo ABC.</li> <li>• Capacitar al personal y en especial a los conductores y operarios de recolección para atender una eventualidad de este tipo (manejo de extintores, control de llamas, etc.)</li> <li>• Identificar las áreas de alto riesgo de incendio o de explosión con señales preventivas y de prohibición</li> <li>• Establecer claramente el procedimiento a seguir en caso de emergencia por incendio y explosión.</li> </ul>	<ul style="list-style-type: none"> <li>Apoyo del cuerpo de bomberos y autoridades ambientales.</li> </ul>
En caso de choque, volcamiento en carretera.	<ul style="list-style-type: none"> <li>• Si la emergencia es cercana a la base, llamar al coordinador de la brigada 3206687889-3114123806 o los líderes de brigada código 41 y 37 Para que soliciten el apoyo de una ambulancia si hay personas lesionadas.</li> <li>• Si hay atrapamiento de personas se debe solicitar apoyo de bomberos o defensa civil.</li> <li>• Luego trasladar al lesionado en ambulancia al centro de salud más cercano.</li> </ul>	<ul style="list-style-type: none"> <li>• Usuarios de la vía Respetar la señalización del área acordonada.</li> <li>• Bomberos defensa civil</li> <li>ambulancia prestar el apoyo en caso de ser requeridos para la atención de personas lesionadas</li> </ul>



	<ul style="list-style-type: none"> <li>• Para garantizar la atención de lesionados se debe hacer un denuncia en una inspección llevando original y copia de documento del vehículo, y una copia de cedula de los lesionados</li> <li>• El coordinador junto con los líderes de la brigada debe comunicar el evento al equipo directivo y recopilar todas evidencias posibles y necesarias para realizar una investigación y determinar causas del evento.</li> </ul>	
En caso de derrames	<ul style="list-style-type: none"> <li>• Verificar filtraciones o derrames, apagar el motor y restringir el acceso (Acordonar el Área).</li> <li>• Comunicar al área de mantenimiento para Controlar la fuga.</li> <li>• Recuperar el derrame retirándolo del suelo contaminado con material absorbente.</li> <li>• Depositar el material absorbente como residuo peligros o en recipientes de color rojo.</li> </ul>	<ul style="list-style-type: none"> <li>• Bomberos y autoridades ambientales</li> </ul>
Caso de hurto y robo durante la operación.	<ul style="list-style-type: none"> <li>• Si usted descubre personas con comportamientos extraños o inusuales, notifique inmediatamente a su jefe inmediato o al número 112 de la policía nacional y retírese del lugar</li> <li>• Conserve actualizada la base de datos de los números de las instituciones de apoyo.</li> <li>• No divulgar información sobre cantidades de dinero, materiales u objetos que puedan llamar la atención del personal</li> <li>• Si se presenta el atraco, no ponga ningún tipo de resistencia, evite llamar la atención del asaltante.</li> <li>• Sensibilizar al personal para que no divulgue información con terceros acerca de elementos de valor que hay dentro de la planta</li> </ul>	<ul style="list-style-type: none"> <li>• Informar lo que sucede a las autoridades red de apoyo con el cuadrante de la policía</li> </ul>
Incendio forestal.	<ul style="list-style-type: none"> <li>• La brigada verifica la gravedad de la emergencia para tomar decisiones.</li> <li>• Los Brigadistas de la empresa lideraran las acciones que se van a realizar.</li> <li>• Se debe analizar la dirección del viento para tomar la decisión de evacuar para el lado contrario a la dirección del fuego</li> <li>• Si el fuego lo rodea sitúese en un lugar donde ya se haya quemado.</li> <li>• Si el fuego está iniciando y lo puede controlar con los recursos internos como son extintores, agua, baldes, carro tanque lo puede hacer, pero en todo momento evite correr riesgos innecesarios que no pueda controlar.</li> <li>• En las celdas de disposición la recomendación es poner en funcionamiento el sistema de recirculación de lixiviado (activar PONS incendio en celda de disposición)</li> </ul>	<ul style="list-style-type: none"> <li>• Apoyo del cuerpo de bomberos y autoridades ambientales</li> </ul>

 <p><b>Aseo del Norte</b> NIT. 824.003.418-8</p>	<b>PROGRAMA PARA LA PRESTACION DEL SERVICIO PUBLICO DE ASEO</b>	Código: FOP-162-POP-110
		Fecha de Emisión: enero 22 de 2020
		Versión: 1

54

### 3.14 SUBSIDIOS Y CONTRIBUCIONES

- Factores de subsidios y aporte solidario

Estrato o tipo de usuario	Factor de subsidio (%), según acuerdo del concejo municipal	Factor de contribución (%), según acuerdo del concejo municipal
Estrato 1	-22.00%	
Estrato 2	-18.00%	
Estrato 3	-5.00%	
Estrato 4	0.00%	
Estrato 5		60.00%
Estrato 6		65.00%
Industrial		30.00%
Comercial		50.00%
Oficial		0.00%

- Equilibrio en el balance de subsidios y contribuciones

Documento	Fecha de suscripción	Acto Administrativo
Acuerdo del concejo municipal que define los factores	13-05-2023	005
Convenios con el fondo de solidaridad y redistribución de ingresos	N/A	N/A

 <p><b>Aseo del Norte</b> NIT. 824.003.418-8</p>	<p><b>PROGRAMA PARA LA PRESTACION DEL SERVICIO PUBLICO DE ASEO</b></p>	<p>Código: FOP-162-POP-110</p>
		<p>Fecha de Emisión: enero 22 de 2020</p>
		<p>Versión: 1</p>

55

- **Equipos, elementos y/o recursos aportados por el ente territorial bajo condición (cuando aplique)**

Actividad	Elementos aportados bajo condición
Recolección	N/A
Transporte	N/A
Transferencia	N/A
Barrido y limpieza de vías y áreas públicas	N/A
Corte de césped y poda de árboles de vías y áreas públicas	N/A
Lavado de vías y áreas públicas	N/A
Tratamiento	N/A
Aprovechamiento	N/A
Comercialización	N/A

**4. CUMPLIMIENTO DE LAS OBLIGACIONES DEL PRESTADOR CONTENIDAS EN EL PGIRS**

PROGRAMA PGIRS	PROYECTO PGIRS	ACTIVIDAD	META	CRONOGRAMA																	
				6 (meses)	8 (meses)	1(año)	2	3	4	5	6	7	8	9	10	11	12	13	14		
Disposición adecuada de residuos sólidos en áreas corregimentales	Establecer el sistema de manejo ambiental de residuos sólidos en las zonas rurales	Establecer el servicio de recolección, transporte y disposición final de residuos sólidos en las zonas rurales	Disminuir de las cantidades de residuos dirigidos a los botaderos a cielo abierto																		
		Dotación de recipientes para la separación en la fuente																			
		Ampliación del parque automotor apto para la recolección selectiva de residuo																			



PROGRAMA PGIRS	PROYECTO PGIRS	ACTIVIDAD	META	CRONOGRAMA																
				6 (meses)	8 (meses)	1(año)	2	3	4	5	6	7	8	9	10	11	12	13	14	
		s sólidos																		
Mejoramiento continuo de la prestación del servicio	Ampliación de cobertura	Ejecución de programas de cobertura del servicio de recolección y transporte de RS, de un 98,5% a un 100%	Total, cobertura del servicio de aseo en la ciudad y disminución de residuos																	
		Adquisición de equipos para barrido mecánico de calles y vías principales	Aumentar el porcentaje de zonas públicas atendidas con el servicio de barrido.																	
		Creación de nuevas rutas para recolección selectiva	Cumplimiento del PGIRS en cuanto al apoyo de la separación en la fuente de RS																	

